



**PLAN ESTRATEGICO INSTITUCIONAL (PEI)**  
**PLAN OPERATIVO MULTIANUAL (POM) 2024-20278**  
**PLAN OPERATIVO ANUAL (POA) 2024**



**MUNICIPALIDAD DE MATAQUESCUINTLA, JALAPA**



## Corporación Municipal 2024

Héctor Felipe Guevara Pineda  
Alcalde Municipal

Santiago Juárez Pachecho  
Concejal Primero

José Luis Muños Lemus  
Concejal Segundo

Mynor Obdulio Barrillas Ramírez  
Concejal Tercero

Claudia Amabilia Montufar Gramajo  
Concejal cuarto

Mario Oswaldo González González  
Concejal quinto

Felipe Eralio Alvizurez Cruz  
Síndico Primero

Rolando de Jesús Lemus Hernández  
Síndico Segundo

Erik Froilan Ovalle Rodríguez  
Director Financiero

Wellington Fernando Javier Donado  
Director Municipal de Planificación

Elder Mauricio Duarte Palma  
Secretario Municipal



## PRESENTACION

La municipalidad de Mataquescuintla del departamento de Jalapa, cumple con las Políticas generales de Gobierno, Políticas Públicas, Plan Nacional de Desarrollo K'atun, Nuestra Guatemala 2032, el Plan de Desarrollo Municipal y Plan de Ordenamiento Territorial Mataquescuintla Jalapa 2018-2032. Que son instrumentos utilizados para la planificación del Plan Estratégico Institucional, Plan Operativo Multianual y Plan Operativo Anual (PEI-POM-POA 2024-2028).

Se formuló el PEI-POM-POA 2024-2028, orientando los resultados estratégicos en cada una de las prioridades que tiene el municipio de Mataquescuintla, según la metodología proporcionada por la Secretaría de Programación y Planificación de la Presidencia (SEGEPLAN) en cuanto a los objetivos estratégicos y operativos de las entidades públicas para los actuales resultados estratégicos del País.

El proceso de planificación de los proyectos se realizó conjuntamente con: el alcalde municipal, corporación Municipal, directores o coordinadores de las direcciones y oficinas que conforman la administración municipal; basados en las competencias propias y delegadas establecidas en el código municipal, esfuerzo conjunto para lograr disminuir los indicadores y problemáticas que afectan la calidad de vida de todos los habitantes del municipio de Mataquescuintla.

Con la priorización de proyectos que realizan las diferentes comunidades que conforman el municipio de Mataquescuintla, se formularon los proyectos a ejecutarse en el POA 2024, en torno a los ejes de: Bienestar para la gente, estado garante de los derechos humanos y conductor del desarrollo, recursos naturales para hoy y para el futuro, vinculados a resultados estratégicos en mejora de servicios públicos, reducción de la pobreza, educación, seguridad alimentaria, derechos humanos y prevención del delito en apoyo de las diferentes instituciones de gobierno y ministerios con incidencia en el Municipio.

**Héctor Felipe Guevara Pineda**  
**Alcalde Municipal**





## ÍNDICE

PRESENTACIÓN	III
ÍNDICE	IV
ÍNDICE DE TABLAS	VI
ÍNDICE DE MAPAS	VII
ÍNDICE DE GRÁFICAS	VIII
ÍNDICE DE MATRICEZ	IX
INTRODUCCIÓN	X
PLAN ESTRATÉGICO INSTITUCIONAL –PEI-	1
1. MARCO LEGAL	1
2. ANÁLISIS INSTITUCIONAL	8
2.1 ANÁLISIS INSTITUCIONAL	9
3. ANÁLISIS DE LA SITUACIÓN DEPARTAMENTAL	18
3.1 HISTORIA Y ORIGEN DE MATAQUESCUINTLA	18
3.2 INICIO DE LA MUNICIPALIDAD DE MATAQUESCUINTLA	20
3.3 ORGANIGRAMA DE LA MUNICIPALIDAD DE MATAQUESCUINTLA	23
3.4 MUNICIPIO DE MATAQUESCUINTLA Y SU DISTRIBUCIÓN TERRITORIAL	24
3.5 SERVICIOS DEL MUNICIPIO DE MATAQUESCUINTLA, JALAPA	27
3.6 SERVICIO DE SALUD PÚBLICA	33
3.7 INSEGURIDAD ALIMENTARIA	36
3.8 CATEGORÍA URBANA	38
3.9 ANÁLISIS DE ACTORES	40
4. MARCO ESTRATÉGICO	51
4.1 VISIÓN	51
4.2 MISIÓN	51
4.3 PRINCIPIOS Y VALORES	51
4.3.1 Principios	51
4.3.2 Valores	51
4.4 OBJETIVOS	52
5. PLAN OPERATIVO MULTIANUAL (POM) 2024-2028	55
6. PLAN OPERATIVO ANUAL (POA) 2024	80
ANEXOS	103



## ÍNDICE DE TABLAS

Tabla 1. Comunidades que tienen COCODE en el municipio de Mataquescuintla, Jalapa	8
Tabla 2. COCODES autorizados en el municipio de Mataquescuintla, Jalapa	12
Tabla 3. Microrregiones y lugares poblados del municipio de Mataquescuintla, Jalapa	14
Tabla 4. Servicios de las comunidades del municipio de Mataquescuintla, Jalapa	30
Tabla 5. Población de Mataquescuintla, Jalapa	33
Tabla 6. Plan Estratégico institucional para la salud	35
Tabla 7. Plan estratégico institucional para el producto “Construcción, ampliación y Mejoramiento de centros de convergencia, centros y puestos de salud, maternidades Periféricas, centro de atención permanente y centro de atención integral materno infantil	36
Tabla 8. Plan estratégico institucional para el producto “niño y niña menor de 5 años con Suplementación de micronutrientes	37
Tabla 9. Casos de desnutrición, en el municipio de Mataquescuintla, Jalapa	38
Tabla 10. Análisis de actores	40
Tabla 11. Disponibilidad financiera	41
Tabla 12. Estructura programática	42
Tabla 13. METAS ESTRATÉGICAS DE DESARROLLO (MED) UTILIZADOAS EN EL PEI-POM-POA 2024-2028	53
Tabla 14. PRODUCTOS DE COMPETENCIA PROPIA UTILIZADOS EN EL PEI-POM-POA 2024-2028	54
Tabla 13. Productos de competencia propia utilizados en POA 2024	69
Tabla 14. Productos de competencia delegada utilizados en el 2024	70



## ÍNDICE DE MAPAS

Mapa 1. Departamento de Jalapa, Guatemala	24
Mapa 2. Municipios de Jalapa, Guatemala	24
Mapa 3. Aldeas de Mataquescuintla, Jalapa, Guatemala	25
Mapa 4. Categorización de uso del territorio de Mataquescuintla, Jalapa	25
Mapa 5. Sub categorización urbana de uso del territorio de Mataquescuintla, Jalapa	26
Mapa 6. Zonas de la cabecera del municipio de Mataquescuintla, Jalapa	26
Mapa 7. Flujo migratorio del municipio de Mataquescuintla, Jalapa	33
Mapa 8. Sub categorización expansión urbana de uso del territorio de Mataquescuintla, Jalapa	40



ÍNDICE DE GRÁFICAS

Gráfica 1. Incidencia de Diarrea en niños menores de 5 años, municipio de Mataquescuintla, Jalapa	35
Gráfica 2. Proporción de partos atendidos con asistencia médica, Municipio de Mataquescuintla, Jalapa	36
Gráfica 3. Desnutrición aguda en niños menores de 5 años, municipios de Mataquescuintla, Jalapa	37



## ÍNDICE DE MATRICES

Matriz 1. Plan Estratégico Institucional del Plan Operativo Multianual 2024-2028	55
Matriz 2. Producto del Plan Operativo Multianual 2024-2028	64
Matriz 3. Intervenciones del Plan Operativo Multianual 2023-2028	65
Matriz 4. PEI del Plan Operativo Anual (POA) 2024	80
Matriz 5. Producto del Plan Operativo Anual (POA) 2024	90
Matriz 6. Plan Operativo Anual (POA) 2024	92
Anexo 1. Matriz Plan Estratégico Institucional del Plan Operativo Multianual 2024-2028	103
Anexo 2. Matriz del Producto del Plan Operativo Multianual 2024-2028	112
Anexo 3. Matriz Plan Operativo Multianual (POM) 2024-2028	115
Anexo 4. Matriz del Plan Estratégico Institucional del Plan Operativo Anual 2024	126
Anexo 5. Matriz del producto del Plan Operativo Anual (POA) 2024	135
Anexo 6. Matriz de las intervenciones del Plan Operativo Anual (POA) 2024	138
Anexo 7. Análisis de actores	149
Anexo 8. Matriz de análisis de población	150
Anexo 9. Producto en beneficio hacia el ambiente y de forma indirecta a la población	153
Anexo 10. Estructura Programática	154
Anexo 11. Disponibilidad financiera	164



## INTRODUCCIÓN

La municipalidad de Mataquescuintla, Jalapa tiene como responsabilidad velar por la salud, educación y bienestar de sus ciudadanos. Por medio del Plan Nacional de Desarrollo: K'atun, nuestra Guatemala 2032 incorporando la noción de sostenibilidad, resiliencia en términos sociales, económicos y ambientales.

El Plan Estratégico Institucional (PEI), es un instrumento que ayuda a identificar las prioridades de intervención del CODEDE con una proyección de 5 años. El objetivo es garantizar la planeación, desempeño, ejecución y seguimiento de gestión.

El Plan Operativo Multianual (POM) son las acciones programadas de proyectos municipales, asignación de recursos basados en la priorización establecida en el PEI para los próximos cinco años, con el fin de facilitar la programación física y financiera de cada Intervención (proyecto).

El Plan Operativo Anual (POA) 2024 describe el cálculo de los costos de los proyectos del año 2024. Así como la referencia del techo presupuestario y distribución de los recursos financieros.

El Consejo Departamental de Desarrollo (CODEDE) está regido en la ley de consejos de desarrollo urbano y rural, acuerdo gubernativo 461-2002. Determina el proceso de planificación democrática del desarrollo, tomando en cuenta principios de unidad nacional, multiétnica, pluricultural y multilingüe de la nación guatemalteca. Por lo que se formulan políticas de desarrollo, programas presupuestarios, y el impulso de la coordinación interinstitucional pública y privada.

## PLAN ESTRATEGICO INSTITUCIONAL (PEI)

### 1. BASE LEGAL

#### CONSTITUCIÓN POLÍTICA DE LA REPÚBLICA DE GUATEMALA

Las municipales tienen la obligación de propiciar el desarrollo social, económico, tecnológico y el ordenamiento territorial de su jurisdicción.

- **Artículo 97.-** Medio ambiente y equilibrio ecológico. El Estado, las municipalidades y los habitantes del territorio nacional están obligados a propiciar el desarrollo social, económico y tecnológico que prevenga la contaminación del ambiente y mantenga el equilibrio ecológico. Se dictarán todas las normas necesarias para garantizar que la utilización y el aprovechamiento de la fauna, de la flora, de la tierra y del agua, se realicen racionalmente, evitando su depredación.
- **Artículo 253.-** Autonomía Municipal. Los municipios de la República de Guatemala, son instituciones autónomas. Entre otras funciones les corresponde: a. Elegir a sus propias autoridades; b. Obtener y disponer de sus recursos; y c. Atender los servicios públicos locales, el ordenamiento territorial de su jurisdicción y el cumplimiento de sus fines propios. Para los efectos correspondientes emitirán las ordenanzas y reglamentos respectivos.

#### CÓDIGO MUNICIPAL

Establece que el gobierno local debe atender los servicios públicos. El ordenamiento territorial y sus formas, fortalecimiento económico y la emisión de sus ordenanzas y reglamentos.

- **ARTICULO 3.** Autonomía. En ejercicio de la autonomía que la Constitución Política de la República garantiza al municipio, éste elige a sus autoridades y ejerce por medio de ellas, el gobierno y la administración de sus intereses,

obtiene y dispone de sus recursos patrimoniales, atiende los servicios públicos locales, el ordenamiento territorial de su jurisdicción, su fortalecimiento económico y la emisión de sus ordenanzas y reglamentos. Para el cumplimiento de los fines que le son inherentes coordinará sus políticas con las políticas generales del Estado y en su caso, con la política especial del ramo al que corresponda. Ninguna ley o disposición legal podrá contrariar, disminuir o tergiversar la autonomía municipal establecida en la Constitución Política de la República.

- **ARTICULO 4.** Entidades locales territoriales. Son entidades locales territoriales:
  - El municipio.
  - Las entidades locales de ámbito territorial en que el municipio se divide, tales como: aldea, caserío, paraje, cantón, barrio, zona, colonia, lotificación, parcelamientos urbano o agrario, microrregión, finca, y demás formas de ordenamiento territorial definidas localmente.
  - Los distritos metropolitanos.
  - Las mancomunidades de municipios.

Además, establece la obligatoriedad de las municipalidades de formular, ejecutar y aprobar planes de ordenamiento territorial, desarrollo integral en el que incluya los usos del suelo.

- **ARTICULO 142.** Formulación y ejecución de planes. La municipalidad está obligada a formular y ejecutar planes de ordenamiento territorial y de desarrollo integral de su municipio en los términos establecidos por las leyes. Las lotificaciones, parcelamientos, urbanizaciones y cualquier otra forma de desarrollo urbano o rural que pretendan realizar o realicen el Estado o sus entidades o instituciones autónomas y descentralizadas, así como las personas individuales o jurídicas que sean calificadas para ello, deberán contar con la aprobación y autorización de la municipalidad en cuya circunscripción se localicen.

Tales formas de desarrollo, además de cumplir con las leyes que las regulan, deberán comprender y garantizar como mínimo, y sin excepción alguna, el establecimiento, funcionamiento y administración de los servicios públicos siguientes, sin afectar los servicios que ya se prestan a otros habitantes del municipio:

- Vías, calles, avenidas, camellones y aceras de las dimensiones, seguridades y calidades adecuadas, según su naturaleza.
- Agua potable y sus correspondientes instalaciones, equipos y red de distribución.
- Energía eléctrica, alumbrado público y domiciliar.
- Alcantarillado y drenajes generales y conexiones domiciliarias.
- Áreas recreativas y deportivas, escuelas, mercados, terminales de transporte y de pasajeros, y centros de salud. La municipalidad será responsable del cumplimiento de todos estos requisitos.

- **ARTICULO 143.** Planes y usos del suelo. Los planes de ordenamiento territorial y de desarrollo integral del municipio deben respetar, en todo caso, los lugares sagrados o de significación histórica o cultural, entre los cuales están los monumentos, áreas, plazas, edificios de valor histórico y cultural de las poblaciones, así como sus áreas de influencia. En dichos planes se determinará, por otra parte, el uso del suelo dentro de la circunscripción territorial del municipio, de acuerdo con la vocación del mismo y las tendencias de crecimiento de los centros poblados y desarrollo urbanístico.
- **ARTICULO 144.** Aprobación de los planes. La aprobación de los planes de ordenamiento territorial y de desarrollo integral, así como sus modificaciones, se hará con el voto favorable de las dos terceras (2/3) partes de los miembros que integran el Concejo Municipal.

## LEY DE CONSEJOS DE DESARROLLO

Se establecen entre las funciones del Consejo Municipal de Desarrollo, el garantizar, proporcionar seguimiento y evaluar la ejecución de las políticas, planes y programas municipales de desarrollo. Además, establece la cooperación obligada de todas las entidades públicas para el cumplimiento de las funciones del Sistema de Consejos de Desarrollo.

- **ARTICULO 42.** Consejo Municipal de Desarrollo. En cada uno de los municipios se integrará un Consejo Municipal de Desarrollo, en la forma en que se establecer en el Artículo 11 de la Ley. Corresponde a la Corporación Municipal designar a los Síndicos y Concejales que participarán en el Consejo Municipal de Desarrollo y al Coordinador del Consejo Municipal de Desarrollo convocar a los representantes de las entidades públicas y civiles con presencia en el municipio, así como a los representantes de los Consejos comunitarios de Desarrollo.
  
- **ARTICULO 45.** Relaciones de la corporación municipal con el Concejo Municipal de Desarrollo. En ejercicio de la autonomía municipal, y conforme a la Ley, corresponde a la Corporación Municipal apoyar a los Consejos de Desarrollo de su municipio, tanto en el nivel municipal como en el comunitario en la forma siguiente:
  - Designar a los concejales y síndicos que integrarán el Consejo Municipal de Desarrollo.
  - Identificar y convocar, para integrar el Concejo Municipal de Desarrollo, a los representantes de las entidades públicas y civiles con presencia en el municipio.
  - Apoyar y asesorar técnica y administrativamente a los Consejos Comunitarios de Desarrollo.
  - Conocer y aprobar las propuestas de políticas, planes, programas y proyectos de desarrollo presentados por el Consejo Municipal de Desarrollo. Una vez aprobados presentarlos al Consejo Departamental de

- Desarrollo por medio del Alcalde Municipal.
- Presentar al Consejo Departamental de Desarrollo, los requerimientos financieros necesarios para la ejecución de políticas, planes, programas y proyectos de desarrollo aprobados.
- Solicitar la opinión de los Consejos Comunitarios de Desarrollo a través de sus representantes, cuando la importancia del tema lo amerite.
- Autorizar a la Oficina Municipal de Planificación, para dar el apoyo técnico necesario al Consejo Municipal de Desarrollo y a los Consejos Comunitarios de Desarrollo, para el cumplimiento de sus cometidos. Asimismo, para obtener el apoyo técnico de Ministerios y Secretarías de Estado que integran el Organismo Ejecutivo.
- Conocer y aprobar el anteproyecto de presupuesto el cual podrá integrar los compromisos acordados en el respectivo Consejo Municipal de Desarrollo.
- Informar cada tres meses, al Consejo Municipal de Desarrollo, sobre el estado de ingresos y egresos del presupuesto municipal. La corporación municipal establecerá, en los reglamentos u ordenanzas municipales, los procedimientos para incluir en las políticas municipales las propuestas que en materia indígena se hayan consensuado con el Consejo Asesor Indígena, dándole el apoyo que estime necesario.

## LEY ORGÁNICA DEL PRESUPUESTO Y SU REGLAMENTO

- **ARTÍCULO 20.-** Políticas presupuestarias. El Organismo Ejecutivo, a través de sus dependencias especializadas, practicará una evaluación anual del cumplimiento de los planes y políticas nacionales y del desarrollo general del país, En función de los resultados de esta evaluación dictará las políticas presupuestarias y los lineamientos generales, Sobre estas bases las entidades prepararán sus propuestas de prioridades presupuestarias en general, y de planes y programas de inversión pública, en particular, para la formulación del proyecto de presupuesto general de ingresos y egresos del Estado.

- **Artículo 10.** Dictamen técnico sobre los programas y/o proyectos a financiarse a través de los Consejos Departamentales de Desarrollo.

Previo a la aprobación de los programas y/o proyectos por parte del Consejo Departamental de Desarrollo, la Unidad Técnica Departamental -UTD-, será la responsable de analizar y emitir dictamen sobre las demandas identificadas y priorizadas por los Consejos Municipales de Desarrollo, así como las propuestas priorizadas por la Sociedad Civil acreditada en el Consejo Departamental de Desarrollo respectivo. El dictamen sobre las iniciativas de inversión se emitirá de conformidad con los criterios siguientes:

- Deberán estar identificadas y priorizadas por los Consejos Comunitarios de Desarrollo correspondientes, lo que deberá constar en acta
- Estar vinculados con:
  - Plan de Desarrollo Municipal -PDM-,
  - Plan de Desarrollo Departamental -PDD-,
  - Plan de Desarrollo Regional -PDR-
  - Plan Nacional de Desarrollo -PND-
  - Otros Planes de Desarrollo debidamente aprobados.
- Estas dentro de las prioridades contenidas en el Plan y Política Nacional de Desarrollo.
- Estar alineados con la Política General de Gobierno y del Ente Rector correspondiente.

- **ARTICULO 23.-** Presentación del proyecto de presupuesto. El Organismo Ejecutivo presentará el Proyecto de presupuesto general de ingresos y egresos del Estado al Congreso de la República a más tardar el dos de septiembre del año anterior al que regirá, acompañado de la información que se especifique en el reglamento de esta Ley.

La secretaría de planificación y programación de la presidencia alrededor del 28 de febrero de cada año. Se presenta un informe de evaluación de la ejecución de la política general del Gobierno. Con base en esta evaluación el Ministerio de Finanzas Públicas propondrá las políticas presupuestarias y los lineamientos generales para la formulación del proyecto de presupuesto general de ingresos y egresos del estado, para el ejercicio fiscal que corresponda.

Punto Resolutivo 08-2017 de Conadur. Se instruye a las instituciones y a las entidades del estado que correspondan al ámbito de su competencia, atiendan las prioridades, metas estratégicas de desarrollo aprobadas para ser incluidas en su planificación y formulación presupuestaria 2019-2032.

2. ANÁLISIS INSTITUCIONAL

2.1 Cocode(s) electos en el municipio de Mataquescuintla, Jalapa

El Consejo Departamental de Desarrollo de Mataquescuintla, Jalapa es responsable de asesorar, elaborar y darle seguimiento a la ejecución de las políticas, planes, programas y proyectos de desarrollo a través de la Unidad Técnica Departamental.

Cada comunidad elige democráticamente a sus representantes Consejo Comunitario de Desarrollo (COCODE). En donde se proponen a dos postulantes por cada puesto, los habitantes votan y eligen a sus representantes. Los cuales son los encargados de solicitar los proyectos de su comunidad a la Dirección Municipal de Planificación (DMP) y alcalde municipal. Posteriormente darle seguimiento a los proyectos que realiza la municipalidad en su comunidad, hasta terminar la ejecución del mismo.

En el territorio existe representación de los ministerios, secretarías, sociedad civil organizada, que se reúnen como Consejo Municipal de Desarrollo (COMUDE) para lograr el desarrollo del departamento a través de focalizar las acciones en las prioridades identificadas.

Se tiene la división de la población por cada aldea y caserío, en donde define que comunidades tienen electo COCODE y cuáles no tienen un Cocode electo.

Tabla 1. Comunidades que tienen COCODE en el municipio de Mataquescuintla, Jalapa

No.	Poblado	A que aldea pertenece	División	COCODE	
				SI	NO
1	ELENA	Cabecera municipal	Cantón	x	
2	EL CALVARIO	Cabecera municipal	Cantón	x	
3	BARRIOS	Cabecera municipal	Cantón	x	
4	EL CIELITO	Cabecera municipal	Cantón	x	
5	PUEBLO RALO	Cabecera municipal	Cantón	x	
6	EL AGUACATILLO	Cabecera municipal	Caserío	x	
7	LAS MARONCHAS	Cabecera municipal	Caserío	x	
8	SANUYASO	Cabecera municipal	Caserío	x	

9	EL TENOSQUITO	Cabecera municipal	Caserío	x	
10	EL CUJE	Cabecera municipal	Caserío		x
11	CONCEPCION	Cabecera municipal	Finca		x
12	AGUA CALIENTE	Aldea	Aldea	x	
13	EL AGUACATE	Aldea	Aldea	x	
14	EL CARRIZAL	Aldea	Aldea	x	
15	USHEGUES	Soledad Grande	Caserío		x
16	MATAZANITO	El carrizal	Caserío	x	
17	EL TERRERO	Aldea	Aldea	x	
18	DURAZNITO	El Terrero	Caserío	x	
19	LAS MERCEDES	El Terrero	Caserío		x
20	EL NARANJO	El Terrero	Caserío	x	
21	VIZCAYA	El Terrero	Finca		x
22	EL PAJAL	Aldea	Aldea	x	
23	LA JOYA	El Pajal	Caserío		x
24	EL PAJALITO	El Pajal	Caserío	x	
25	JOYA DEL MORA	Aldea	Aldea	x	
26	SANTA MARTA	Joya del Mora	Caserío	x	
27	LA ESPERANZA	Aldea	Aldea	x	
28	LAS BRISAS	Aldea	Aldea	x	
29	IXPACAGUA	Las Brisas	Caserío	x	
30	SAN ANASTASIO	Las Brisas	Caserío		x
31	MONTE VERDE (PUEBLO VIEJO)	Aldea	Aldea	x	
32	LAS ILUSIONES	Monte Verde	Caserío	x	
33	MORALES	Aldea	Aldea	x	
34	RIO DORADO	Morales	Caserío	x	
35	SAN CRISTOBAL	Morales	Caserío	x	
36	SANTIAGO Y MERCEDES	Morales	Caserío		x
37	PEDREGAL EL ROSARIO	Morales	Finca		x
38	EL MORITO	Morales	Finca	x	
39	CATAGUANÁ	Morales	Finca		x
40	PINO DULCE	Aldea	Aldea	x	
41	EL DESVIO	Pino Dulce	Caserío		x
42	EL MANANTIAL	Pino Dulce	Caserío		x
43	LOS GUISQUILARES	Pino Dulce	Caserío		x
44	SAN JAJE	Pino Dulce	Paraje		x
45	CIENEGA GRANDE	Pino Dulce	Paraje		x
46	EL PARAÍSO	Pino Dulce	Finca		x
47	LA AURORA	Pino Dulce	Finca		x

48	SAMPAQUISOIY	Aldea	Aldea	x	
49	EL MORRITO	Sampaquisoy	Caserío	x	
50	LOS CATALANES	Sampaquisoy	Caserío	x	
51	LAS TUNAS	Sampaquisoy	Caserío	x	
52	PIEDRA RODADA	Sampaquisoy	Paraje		x
53	SAN ANTONIO LAS FLORES	Aldea	Aldea	x	
54	AGUA TIBIA	San Antonio Las Flores	Caserío	x	
55	EL GUACHIPILIN	San Antonio Las Flores	Caserío	x	
56	JOYA GALANA	San Antonio Las Flores	Caserío	x	
57	LA BREA	San Antonio Las Flores	Caserío	x	
58	LAS MORITAS	San Antonio Las Flores	Caserío	x	
59	LOS ARCOS	San Antonio Las Flores	Caserío	x	
60	LOS CEDROS	San Antonio Las Flores	Caserío	x	
61	LAS ISLACAS	San Antonio Las Flores	Caserío		x
62	LOS LAVADEROS	San Antonio Las Flores	Caserío	x	
63	LOS LLANITOS	San Antonio Las Flores	Caserío		x
64	LOS MAGUEYES	San Antonio Las Flores	Caserío	x	
65	SAN ISIDRO	San Antonio Las Flores	Caserío	x	
66	EL CORDONCILLO	San Antonio Las Flores	Caserío	x	
67	PIEDRAS NEGRAS	San Antonio Las Flores	Paraje		x
68	SAN ANTONIO SAMORORO	Aldea	Aldea	x	
69	CERRO PELÓN	San Antonio Samororo	Caserío		x
70	EL ALTO SAMORORO	San Antonio Samororo	Caserío	x	
71	LA CIENEGUILLA	San Antonio Samororo	Caserío	x	
72	SAN GRANADA	Aldea	Aldea	x	
73	BUENA VISTA SAN GRANADITA	San Granada	Caserío	x	
74	SAN JOMO	San Granada	Caserío	x	
75	LA CUCHILLA	San Granada	Caserío	x	
76	SAN JOSÉ LA SIERRA	ALDEA	Aldea	x	
77	EL MANZANO	San José la Sierra	Caserío	x	
78	JOYAS DEL CEDRO	San José la Sierra	Caserío	x	
79	SAMURRA	San José la Sierra	Caserío	x	
80	SAN PEDRO EL ALTO	San José la Sierra	Caserío	x	

81	PUERTA DE LA SIERRA	San José la Sierra	Paraje		x
82	SAN MIGUEL	Aldea	Aldea	x	
83	EL BANCO	San Miguel	Caserío	x	
84	EL CHUPADERO	San Miguel	Caserío	x	
85	EL DESMONTE	San Miguel	Caserío	x	
86	EL DURAZNO	San Miguel	Caserío	x	
87	EL ESCOBAL	San Miguel	Caserío	x	
88	EL GAVILAN	San Miguel	Caserío	x	
89	EL PORVENIR	San Miguel	Caserío	x	
90	LAS MESAS	San Miguel	Caserío	x	
91	LAS TUNAS	San Miguel	Caserío	x	
92	EL BARRITO	San Miguel	Caserío		x
93	CAMPO NUEVO	San Miguel	Caserío	x	
94	LA CUESTILLA	San Miguel	Caserío		x
95	EL ZARZAL	San Miguel	Caserío	x	
96	EL NANCE	San Miguel	Paraje		x
97	LAS MORITAS	San Miguel	Paraje	x	
98	AGUA TIBIA	San Miguel	Finca		x
99	SANSUPO	Aldea	Aldea	x	
100	CUESTA GRANDE	Sansupo	Caserío		x
101	EL TENOSCO	Sansupo	Caserío		x
102	LA ESPERANZA	Sansupo	Caserío		x
103	SAN FRANCISCO	Sansupo	Caserío		x
104	SOLEDAD EL COLORADO	Aldea	Aldea	x	
105	SAN NICOLAS	Soledad el Colorado	Caserío		x
106	RIO COLORADO	Soledad el Colorado	Caserío	x	
107	CERRO VIVO	Soledad el Colorado	Paraje		x
108	SOLEDAD GRANDE	Aldea	Aldea	x	
109	EL REFUGIO	Soledad Grande	Caserío	x	
110	LAS ILUSIONES	Soledad Grande	Caserío		x
111	SUYATAL	Soledad Grande	Caserío		x
112	LOS RODRIGUEZ	Soledad Grande	Caserío	x	
113	MIRAVALLE	Soledad Grande	Hacienda		x
114	MIRACIELO	Soledad Grande	Hacienda		x
115	EL CARMEN	Soledad Grande	Finca		x

Fuente: Dirección Municipal de Planificación

**Tabla 2.**    COCODES autorizados en el municipio de Mataquescuintla, Jalapa

	NOMBRE	COMUNIDAD	CARGO
1	Hilmer López Santos	CANTON ELENA CENTRAL	PRESIDENTE
2	Walter VASQUEZ	CANTON ELENA PUEBLO RALO	PRESIDENTE
3	DONALDO ALFREDO CHINCHILLA RODRIGUEZ	CANTON CALVARIO	PRESIDENTE
4	MANFREDO DE JESUS CARRERA	CANTON BARRIOS	PRESIDENTE
5	BASILIO AJANEL	BARRIO EL CIELITO	PRESIDENTE
6	JORGE LUIS DONIS OLIVA	CASERIO EL AGUACATILLO	PRESIDENTE
7	JOSE OLIVA	CASERIO LAS MARONCHAS	PRESIDENTE
8	PEDRO ALFONZO RAMÍREZ ZETA	CASERIO EL TENOSQUITO	PRESIDENTE
9	LEON DE JESÚS MONTENGRO MATÍAS	CASERIO SANUYASO	PRESIDENTE
10	Wilson Leonel Flores Cruz	ALDEA AGUA CALIENTE	PRESIDENTE
11	EZEQUIEL SIQUE GÓMEZ	ALDEA EL AGUACATE	PRESIDENTE
12	Francisco Javier Ramírez Oliva	ALDEA EL CARRIZAL	PRESIDENTE
13	WALTER OLIVA CHAJÓN	CASERIO MATAZANITO	PRESIDENTE
14	Marvin Oraldo López Domingo	ALDEA EL TERRERO	PRESIDENTE
15	LEONEL DE JESUS JIMENEZ TORRES	CASERIO EL DURAZNITO	PRESIDENTE
16	BREIDY RONAL JIMENEZ	CASERIO EL NARANJO	PRESIDENTE
17	EDDY ROLANDO LEMUS DONIS	ALDEA EL PAJAL	PRESIDENTE
18	GILMER DE JESUS OLIVA RAMÍREZ	CASERIO EL PAJALITO	PRESIDENTE
19	SANTOS MAURICIO RAMIREZ Y RAMIREZ	ALDEA JOYA DEL MORA	PRESIDENTE
20	MARCIANO ORTIZ RAMIREZ	CASERIO SANTA MARTA	PRESIDENTE
21	AMILCAR DE JESÚS CHAJÓN LEMUS	ALDEA LA ESPERANZA	PRESIDENTE
22	Alvaro ROGELIO CORDERO BOCHE	ALDEA LAS BRISAS	PRESIDENTE
23	EULALIO DE JESÚS DOMÍNGUEZ GÓMEZ	CASERIO IXPACAGUA	PRESIDENTE
24	RENÉ BAUTISTA	ALDEA MONTE VERDE (PUEBLO VIEJO)	PRESIDENTE
25	CARLOS ADAN MORALES ALVARADO	CASERIO LAS ILUSIONES	PRESIDENTE
26	SINDY OLIVA DEL CID	ALDEA MORALES	PRESIDENTE
27	CELSO GOMEZ PEREZ	CASERIO RIO DORADO	PRESIDENTE
28	José Alfredo Cordero Gonzales	CASERIO SAN CRISTOBAL	PRESIDENTE
29	Víctor Domingo Rodríguez Jiménez	ALDEA PINO DULCE	PRESIDENTE
30	YONI ASCON	ALDEA SAMPAQUISOY	PRESIDENTE
31	SEIVÍN LORENZO SALAZAR ORTIZ	CASERIO EL MORRITO	PRESIDENTE
32	Willy Adán Estrada Catalán	CASERIO LOS CATALANES	PRESIDENTE
33	ALEJANDRO HERRERA ZANDOVAL	CASERIO LAS TUNAS	PRESIDENTE
34	Augusto Noé Ramos Oliva	ALDEA SAN GRANADA	PRESIDENTE
35	WILLIAM GAMADIEL PRADO JIMÉNEZ	CASERIO BUENA VISTA SAN GRANADA	PRESIDENTE
36	REYES REVOLORIO ABREGO	CASERIO SAN JOMO	PRESIDENTE
37	MARIA PEREZ	CASERIO LA CUCHILLA	PRESIDENTE
38	ERNESTO GUEVARA PINEDA	ALDEA SAN ANTONIO SAMORORO	PRESIDENTE
39	Noé Villagrán Pineda	CASERIO EL ALTO SAMORORO	PRESIDENTE
40	LEONARDO ANTONIO MORATAYA	CASERIO CIENEGUILLA	PRESIDENTE
41	Angel Noé Muños Lémus	ALDEA SAN JOSE LA SIERRA	PRESIDENTE
42	GEOVANY ALVAREZ GARCÍA	CASERIO EL MANZANO	PRESIDENTE
43	Aura Marina Polanco Aquino	CASERIO JOYA DEL CEDRO	PRESIDENTE
44	JOSE DINAEL ALVIZUREZ HERNANDEZ	CASERIO SAMURRA	PRESIDENTE
45	Nelson Emanuel Morales Polanco	CASERIO SAN PEDRO EL ALTO	PRESIDENTE
46	Samuel Benjamín Pacheco Valenzuela	ALDEA SANSUPO	PRESIDENTE
47	Juan Francisco Morales Pineda	ALDEA SOLEDAD EL	PRESIDENTE

		<b>COLORADO</b>	
48	CARLOS ENRIQUE TEPAZ RODRÍGUEZ	CASERIO RIO COLORADO	PRESIDENTE
49	Marvin Rodriguez Canté	<b>ALDEA SOLEDAD GRANDE</b>	PRESIDENTE
50	José Angel Sasvín de la Cruz	CASERIO EL REFUGIO	PRESIDENTE
51	EDIN ALEXANDER RODRIGUEZ ZAPATA	CASERIO LOS RODRIGUEZ	PRESIDENTE
52	NELSON ANIBAL GARCÍA REYNOSO	<b>ALDEA SAN ANTONIO LAS FLORES</b>	PRESIDENTE
53	Alfredo de Jesús Morales Lorenzo	CASERIO AGUA TIVIA	PRESIDENTE
54	JOSE LUIS CORDERO	CASERIO EL GUACHIPILIN	PRESIDENTE
55	EDGAR ROLANDO CARIAS MONTERROSO	CASERIO JOYA GALANA	PRESIDENTE
56	MAYNOR ANTONIO RODRIGUEZ LEMUS	CASERIO LA BREA	PRESIDENTE
57	JULIO RENE ALVIZURES	CASERIO LAS MORITAS	PRESIDENTE
58	Elder Alonso Gramajo Cordero	CASERIO LOS ARCOS	PRESIDENTE
59	Ramiro Alfredo Solares Franco	CASERIO LOS CEDROS	PRESIDENTE
60	JUAN ANTONIO MIX MALDONADO	CASERIO LOS LAVADEROS	PRESIDENTE
61	NEFTALY EFRAIN REYES MURALLS	CASERIO LOS MAGUEYES	PRESIDENTE
62	Héctor Antonio Castillo Rodríguez	CASERIO SAN ISIDRO	PRESIDENTE
63	Odwald Sander Castillo Montenegro	CASERIO EL CORDONCILLO	PRESIDENTE
64	Carlos de Jesús Machado Revolorio	<b>ALDEA SAN MIGUEL</b>	PRESIDENTE
65	SALOMON DE JESUS RAMIREZ Y RAMIREZ	CASERIO EL BANCO	PRESIDENTE
66	ALFREDO DE JESUS GONZALEZ GONZALEZ	CASERIO EL CHUPADERO	PRESIDENTE
67	DITER RODRIGUEZ DE PAZ	CASERIO EL DESMONTE	PRESIDENTE
68	MARVIN FRANCISCO EQUITE	CASERIO EL DURAZNO	PRESIDENTE
69	ELDER GEOVANNY TORRES GONZALEZ	CASERIO EL ESCOBAL	PRESIDENTE
70	María Reina Revolorio Jiménez	CASERIO EL GAVILAN	PRESIDENTE
71	MARIO LEONEL SANDOVAL MARTINEZ	CASERIO EL PORVENIR	PRESIDENTE
72	Valter Cristobal Revolorio Reyes	CASERIO LAS MESAS	PRESIDENTE
73	Miguel Angel Lima González	CASERIO LAS TUNAS	PRESIDENTE
74	Isabel Monroy Hernández	CASERIO CAMPO NUEVO	PRESIDENTE
75	ALFREDO TORRES	CASERIO EL ZARZAL	PRESIDENTE
76	Osman Rodolfo Morales 40624682.	CONSEJO COMUNITARIO DE DASARROLLO CENTRAL, MATAQUESCUINTLA JALAPA.	presidente
77	MARVIN SAÚL DOMINGUEZ PÉREZ	CUESTA GRANDE, aldea Sansupo	presidente 32490580 y 37758327



Fuente: Dirección Municipal de Planificación

2.2 Población y microrregiones del municipio de Mataquescuintla, Jalapa

El municipio cuenta con lugares poblados, como: cantón, caserío, aldea, paraje y hacienda. La población de Mataquescuintla es 41,848 habitantes según el censo del INE 2018.

La población de Mataquescuintla se dedica un 80% a la agricultura y ganado, siendo el café lo que más se produce en la región.

**Tabla 3.** Microrregiones y lugares poblados del municipio de Mataquescuintla, Jalapa

No.	Poblado	A que aldea pertenece	División	POBLACIÓN		PRODUCCIÓN
				HOMBRES	MUJERES	
1	ELENA	Cabecera municipal	Cantón	787	824	agricultura y comercio
2	EL CALVARIO	Cabecera municipal	Cantón	2,893	3,182	trabajo oficina
3	BARRIOS	Cabecera municipal	Cantón	1,041	1,106	agricultura
4	EL CIELITO	Cabecera municipal	Cantón	713	741	café y agricultura
5	PUEBLO RALO	Cabecera municipal	Cantón	197	220	café
6	EL AGUACATILLO	Cabecera municipal	Caserío	118	103	café
7	LAS MARONCHAS	Cabecera municipal	Caserío	115	135	café
8	SANUYASO	Cabecera municipal	Caserío	102	115	café y agricultura
9	EL TENOSQUITO	Cabecera municipal	Caserío	83	81	café y agricultura
10	EL CUJE	Cabecera municipal	Caserío	32	26	agricultura
11	CONCEPCION	Cabecera municipal	Finca	11	6	café
12	AGUA CALIENTE	Aldea	Aldea	219	196	café y agricultura
13	EL AGUACATE	Aldea	Aldea	351	310	café
14	EL CARRIZAL	Aldea	Aldea	268	269	café
15	USHEGUES	Soledad Grande	Caserío	40	34	agricultura
16	MATAZANITO	El carrizal	Caserío	171	163	café
17	EL TERRERO	Aldea	Aldea	91	104	café
18	DURAZNITO	El Terrero	Caserío	156	163	café
19	LAS MERCEDES	El Terrero	Caserío	116	104	café y agricultura
20	EL NARANJO	El Terrero	Caserío	286	267	café y agricultura
21	VIZCAYA	El Terrero	Finca	8	14	café
22	EL PAJAL	Aldea	Aldea	234	238	café
23	LA JOYA	El Pajal	Caserío	135	143	café agricultura

24	EL PAJALITO	El Pajal	Caserío	64	79	café
25	JOYA DEL MORA	Aldea	Aldea	123	142	café y agricultura
26	SANTA MARTA	Joya del Mora	Caserío	151	173	café
27	LA ESPERANZA	Aldea	Aldea	644	697	café
28	LAS BRISAS	Aldea	Aldea	195	182	café
29	IXPACAGUA	Las Brisas	Caserío	101	100	café
30	SAN ANASTASIO	Las Brisas	Caserío	115	121	café
31	MONTE VERDE (PUEBLO VIEJO)	Aldea	Aldea	99	118	café
32	LAS ILUSIONES	Monte Verde	Caserío	139	128	café y agricultura
33	MORALES	Aldea	Aldea	775	794	café y agricultura
34	RIO DORADO	Morales	Caserío	83	75	café
35	SAN CRISTOBAL	Morales	Caserío	54	53	café
36	SANTIAGO Y MERCEDES	Morales	Caserío	58	59	café y agricultura
37	PEDREGAL EL ROSARIO	Morales	Finca			café y agricultura
38	EL MORITO	Morales	Finca	230	310	café y agricultura
39	CATAGUANÁ	Morales	Finca			café y agricultura
40	PINO DULCE	Aldea	Aldea	244	232	agricultura
41	EL DESVIO	Pino Dulce	Caserío	77	74	agricultura
42	EL MANANTIAL	Pino Dulce	Caserío	44	58	agricultura
43	LOS GUIQUILARES	Pino Dulce	Caserío	134	135	ganado y agricultura
44	SAN JAJE	Pino Dulce	Paraje			acuicultura
45	CIENEGA GRANDE	Pino Dulce	Paraje			café
46	EL PARAÍSO	Pino Dulce	Finca			agricultura
47	LA AURORA	Pino Dulce	Finca			agricultura
48	SAMPAQUISoy	Aldea	Aldea	438	519	café
49	EL MORRITO	Sampaquisoy	Caserío			café y agricultura
50	LOS CATALANES	Sampaquisoy	Caserío	68	75	café y agricultura
51	LAS TUNAS	Sampaquisoy	Caserío	151	187	café
52	PIEDRA RODADA	Sampaquisoy	Paraje	21	14	café y agricultura
53	SAN ANTONIO LAS FLORES	Aldea	Aldea	460	496	15café y agricultura
54	AGUA TIBIA	San Antonio Las Flores	Caserío	121	135	café y agricultura
55	EL GUACHIPILIN	San Antonio Las Flores	Caserío	141	151	café y agricultura
56	JOYA GALANA	San Antonio Las Flores	Caserío	184	176	15café y agricultura
57	LA BREA	San Antonio Las Flores	Caserío	197	210	café y agricultura
58	LAS MORITAS	San Antonio Las Flores	Caserío	18	23	café
59	LOS ARCOS	San Antonio Las Flores	Caserío	142	140	café
60	LOS CEDROS	San Antonio Las Flores	Caserío	40	44	café y agricultura

61	LAS ISLACAS	San Antonio Las Flores	Caserío			café
62	LOS LAVADEROS	San Antonio Las Flores	Caserío	253	248	café
63	LOS LLANITOS	San Antonio Las Flores	Caserío	117	116	café y agricultura
64	LOS MAGUEYES	San Antonio Las Flores	Caserío	318	337	café
65	SAN ISIDRO	San Antonio Las Flores	Caserío	72	81	café
66	EL CORDONCILLO	San Antonio Las Flores	Caserío	82	84	café
67	PIEDRAS NEGRAS	San Antonio Las Flores	Paraje	10	4	acuicultura
68	SAN ANTONIO SAMORORO	Aldea	Aldea	262	265	agricultura
69	CERRO PELÓN	San Antonio Samororo	Caserío			jornal
70	EL ALTO SAMORORO	San Antonio Samororo	Caserío	53	69	café y agricultura
71	LA CIENEGUILLA	San Antonio Samororo	Caserío	22	29	café y agricultura
72	SAN GRANADA	Aldea	Aldea	253	240	café y agricultura
73	BUENA VISTA SAN GRANADITA	San Granada	Caserío	97	105	agricultura
74	SAN JOMO	San Granada	Caserío	70	67	agricultura
75	LA CUCHILLA	San Granada	Caserío			café y jornalear
76	SAN JOSÉ LA SIERRA	ALDEA	Aldea	728	734	16café16ería y agricultura
77	EL MANZANO	San José la Sierra	Caserío	151	149	agricultura
78	JOYAS DEL CEDRO	San José la Sierra	Caserío	171	186	café y agricultura
79	SAMURRA	San José la Sierra	Caserío	28	34	acuicultura
80	SAN PEDRO EL ALTO	San José la Sierra	Caserío	124	137	café y agricultura
81	PUERTA DE LA SIERRA	San José la Sierra	Paraje			café y agricultura
82	SAN MIGUEL	Aldea	Aldea	483	510	café
83	EL BANCO	San Miguel	Caserío	155	138	agricultura
84	EL CHUPADERO	San Miguel	Caserío	87	84	café y agricultura
85	EL DESMONTE	San Miguel	Caserío	232	220	16café y agricultura
86	EL DURAZNO	San Miguel	Caserío	197	191	café
87	EL ESCOBAL	San Miguel	Caserío	242	241	café
88	EL GAVILAN	San Miguel	Caserío	89	107	café
89	EL PORVENIR	San Miguel	Caserío	67	73	café
90	LAS MESAS	San Miguel	Caserío	95	104	café y agricultura
91	LAS TUNAS	San Miguel	Caserío	138	149	café
92	EL BARRITO	San Miguel	Caserío	55	51	café
93	CAMPO NUEVO	San Miguel	Caserío	147	142	café trabajar con dueños de terrenos
94	LA CUESTILLA	San Miguel	Caserío			café
95	EL ZARZAL	San Miguel	Caserío	186	191	café
96	EL NANCE	San Miguel	Paraje	8	9	agricultura

97	LAS MORITAS	San Miguel	Paraje	80	89	café
98	AGUA TIBIA	San Miguel	Finca			café
99	SANSUPO	Aldea	Aldea	245	265	café
100	CUESTA GRANDE	Sansupo	Caserío	177	170	café
101	EL TENOSCO	Sansupo	Caserío	12	7	agricultura
102	LA ESPERANZA	Sansupo	Caserío	73	93	agricultura
103	SAN FRANCISCO	Sansupo	Caserío	105	146	café
104	SOLEDAD EL COLORADO	Aldea	Aldea	159	173	café y agricultura
105	SAN NICOLAS	Soledad el Colorado	Caserío	75	74	café y agricultura
106	RIO COLORADO	Soledad el Colorado	Caserío	67	60	jornal
107	CERRO VIVO	Soledad el Colorado	Paraje			café
108	SOLEDAD GRANDE	Aldea	Aldea	425	414	agricultura
109	EL REFUGIO	Soledad Grande	Caserío	173	159	agricultura
110	LAS ILUSIONES	Soledad Grande	Caserío	16	18	ganadería
111	SUYATAL	Soledad Grande	Caserío	22	23	café y agricultura
112	LOS RODRIGUEZ	Soledad Grande	Caserío	123	131	agricultura
113	MIRAVALLE	Soledad Grande	Hacienda	4	5	ganado
114	MIRACIELO	Soledad Grande	Hacienda	10	16	ganado
115	EL CARMEN	Soledad Grande	Finca	24	17	

Fuente: Dirección Municipal de Planificación

### 3. ANÁLISIS DE LA SITUACIÓN MUNICIPAL

#### 3.1 Historia y origen de Mataquescuintla

##### **Etimología de la palabra Mataquescuintla**

No existe con claridad absoluta, el significado de MATAQUESCUINTLA sin embargo se cree, que se origina de las conjunciones de la voz MATATL equivalente a bolsa, red o mátate de pita y del vocablo ISTSCUINTLA o ISTSCUINTLI usado para dominar a cierta clase de perro nativo (Tepezcuinte) o determinadas personas.

Hasta hoy la unión de dichas voces no guarda un significado lógico. Fuentes y Guzmán, apuntan; que el pueblo se llamó primitivamente IZQUINTEPEQUE, nombre pipil que significa “Cerro de los perros” probablemente porque en las montañas se criaban muchos Tepezcuintes. Otros dicen que su nombre significa “Talega de Perro”.

Dentro de la población actual, surgen al respecto diversas analogías sin que tengan sustentación definitiva, ejemplo: Que proviene del modismo ESCUINTLE, que es un niño y a la matanza entre españoles y nativos del modismo ALUDIDO se relaciona el tipo de baja estatura que habitaba en estos lugares, por su semejanza de infante o soldado español.

##### **“COLIS” y “MATACONQUISTA”**

COLIS: Dentro del lenguaje popular se le denomina a Mataquescuintla “Colis” o San Miguel de Colis”, siendo este nombre un legado de los españoles por haber sido ellos, los que, en lo que hoy es Aldea San Miguel, iniciaron la siembra de la coliflor y otras legumbres. Horticultura que en aquella época se extendió a San Rafael las Flores.

##### **PRIMEROS POBLADORES:**

La natividad del municipio, tiene su origen en los asentamientos transitorios de la tribu de los Pipiles, de ascendencia Nahoá, emigrantes que se establecieron definitivamente en el territorio Salvadoreño (Cuscatlán), dejando como ocupantes de lo que hoy es Mataquescuintla y parte de Jalapa a los Pocoman, que fueron los que

afrontaron la conquista. Posteriormente fueron clasificados en Pocoman Orientales y Occidentales. Dominando el territorio Pocoman por los españoles, fue fundado un pueblo colonial, figurando como cabeza de Curato en el partido de Chiquimula, en el índice alfabético de las ciudades, villas y pueblos del reino de Guatemala.

Posteriormente en la independencia Mataquescuintla fue adscrita al circuito de Cuajiniquilapa, al ser distribuidos los pueblos del Estado de Guatemala, para la administración de justicia, por el sistema de jurados, adoptados en el código de Livingston y decretado el 27 de Agosto de 1836.

En la Constitución Política del Estado de Guatemala la decretada por la Asamblea Constituyente el 11 de octubre de 1825, Mataquescuintla es mencionada como perteneciente al distrito de Mita, El 25 de febrero de 1848, al ser dividido el departamento de Mita en tres distritos, el municipio pasa al distrito de Santa Rosa y cuando éste y los de Cuajiniquilapa y Chiquimulilla- forman el Departamento de Santa Rosa (8 de mayo de 1852).

Por acuerdo del Gobierno del 29 de octubre de 1850 se eleva al pueblo de Mataquescuintla al rango de Villa y el Acuerdo Gubernativo del 13 de septiembre de 1935 fue segregado del departamento de Santa Rosa, pasando a la jurisdicción de Jalapa, departamento del cual pertenece en la actualidad. Durante todos estos periodos, la población nativa fue integrada a los nuevos regímenes de producción de la colonia y su frió los cambios de época (reparto de tierra, encomiendas, plantaciones, sistema de asalariados, explotaciones, entre otras)

El departamento de Jalapa, es uno de los 22 departamentos que conforman el país, se encuentra ubicado en la parte Sur-oriental de la República, tiene una extensión territorial de 2,063 kilómetros cuadrados, limita al Norte con los departamentos de El Progreso y Zacapa, al Sur con los departamentos de Jutiapa y Santa Rosa, al Este con el departamento de Chiquimula y al Oeste con el departamento de Guatemala, se encuentra dividido en 7 municipios.

### **Distribución del Municipio**

Mataquescuintla es un municipio del departamento de Jalapa de la región sur-oriental de la República de Guatemala, tiene una extensión territorial de 287 kilómetros

cuadrados y equivale al 14.3% de la extensión territorial del departamento de Jalapa, colinda al Norte con los municipios de Sanarate y Sansare del departamento de El Progreso, municipio de Palencia del departamento de Guatemala y con la cabecera municipal de Jalapa, al Este con los municipios de San Carlos Alzatate y San Rafael Las Flores de los departamentos de Jalapa y Santa Rosa respectivamente, al Oeste con los municipios de Santa Rosa de Lima y San José Pinula de los departamentos de Santa Rosa y Guatemala respectivamente, al Sur con Santa Rosa de Lima, Nueva Santa Rosa, Casillas y San Rafael Las Flores, todos del departamento de Santa Rosa.

El municipio de Mataquescuintla Jalapa, se encuentra situado en la parte Suroeste del departamento de Jalapa, en la Región IV o Región Sur-Oriental. Se localiza en la latitud  $14^{\circ} 31' 34''$  y en la longitud  $90^{\circ} 11' 14''$ , una altura de 1,590 metros sobre el nivel del mar. Se localiza al sureste de la ciudad de Guatemala, a una distancia de 102 kilómetros de la capital de Guatemala y a 41 kilómetros de la cabecera departamental de Jalapa, los oriundos del lugar le llaman “Colis” como se dice en latín colina; se auto llaman “coliseños”.

Mataquescuintla se integra por la Cabecera Municipal con calidad de Villa, 19 aldeas y 52 caseríos, el casco urbano cuenta con nomenclatura zonificada, con un total de 6 zonas.

En el municipio de Mataquescuintla se tiene una densidad poblacional de 172 Hab./Km<sup>2</sup>, dato inferior a la densidad del departamento que es de 182.06 habitantes por Km<sup>2</sup> y crecimiento población de 2.4%, menor al departamental que es de 2.7%. El índice de desarrollo humano (IDH) es de 0.598, el cual se encuentra 0.040 puntos bajo el IDH departamental (0.638) y 0.104 bajo el IDH Nacional, lo que indica que el municipio de Mataquescuintla necesita mejorar en el tema de salud, educación y condición de vida digna, el índice de pobreza general en el área rural es de 11% y de pobreza extrema es de 58%, de acuerdo al mapa de pobreza 2011.

De acuerdo a los datos del XII Censo Nacional de Población y VII de vivienda 2018, el municipio de Mataquescuintla cuenta con 41,848 habitantes censados, de los cuales el 48.88% es población masculina (20,455) y el 51.12% es femenina (21,393); con una población de 9,833 viven en el área urbana y 32,015 en el área rural. El 68.79% se auto identifica ladino (o), el 29.29% Xinka, el 1.2% Maya, el 0.25% es extranjero, el 0.24% Garífuna y el 0.23% afrodescententes.

### 3.2 Inicio de la municipalidad de Mataquescuintla

Fue fundada en el año de 1,823, dos años después de la independencia, su función es presentar un servicio técnico y administrativo para el desarrollo del municipio y comunidad en general. Destacan en este municipio la organización de la Guerrillas, Conservadoras contra el Gobierno Constitucional del Dr. Mariano Gálvez, en 1836, dominadas “Sublevación de los Montañeses”.

La razón de esta sublevación fue que se tocaron intereses de la Iglesia, en ese tiempo dueña de latifundios, que era preciso defender. Los caudillos de esta fueron: Fernando Pérez, Juan Ortiz, el Párroco Francisco Aqueche, Ventura Hernández, Pablo Pivaral, Gabriel Ortiz, y otros más, quienes eligieron como jefe máximo a Rafael Carrera, joven campesino y militar de 22 años, oriundo del “Barrio Candelarias” de la ciudad capital y vecino del municipio de Mataquescuintla, quien se constituyó en el Gobernante y hombre fuerte del periodo de los 30 años. Reincorporo el Estado de los Altos, derivando de su poder ni modo que a Morazán, quien era el promotor del Sexto Estado y provoco su expulsión de Centro América e indirectamente su muerte en Costa Rica.

**Figura 1:** Municipalidad de Mataquescuintla



Fuente: Dirección Municipal de Planificación

**Figura 2:** Municipalidad de Mataquescuintla

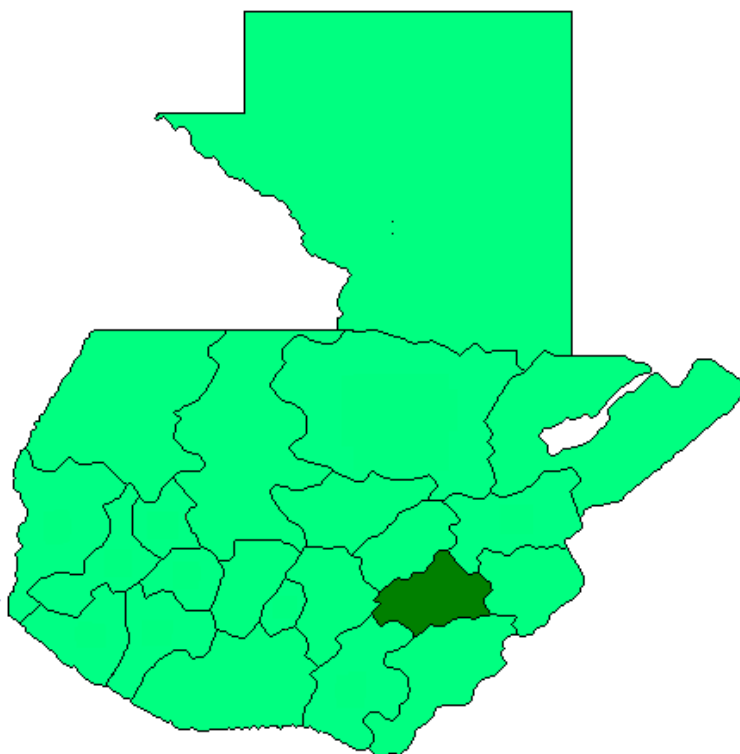


Fuente: Dirección Municipal de Planificación



### 3.4 Municipio de Mataquescuintla y su distribución territorial.

**Mapa 1.** Departamento de Jalapa, Guatemala



Fuente: base cartográfica del IGN, INE

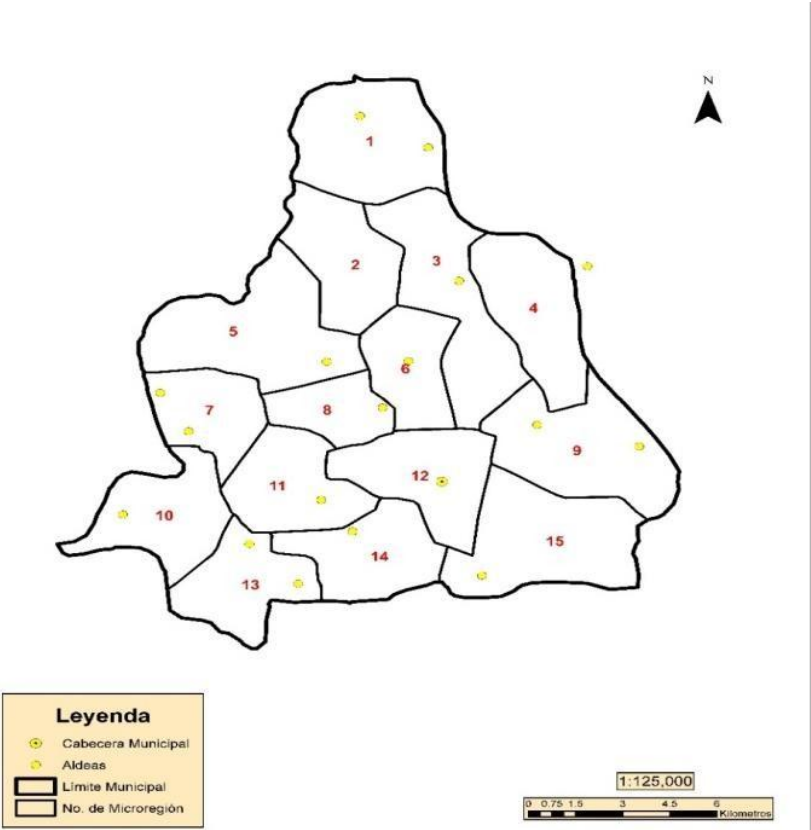
Elaboración: SINIT – Jalapa. Segeplán, 2018

**Mapa 2.** Municipios de Jalapa, Guatemala



Fuente: base cartográfica del IGN, INE

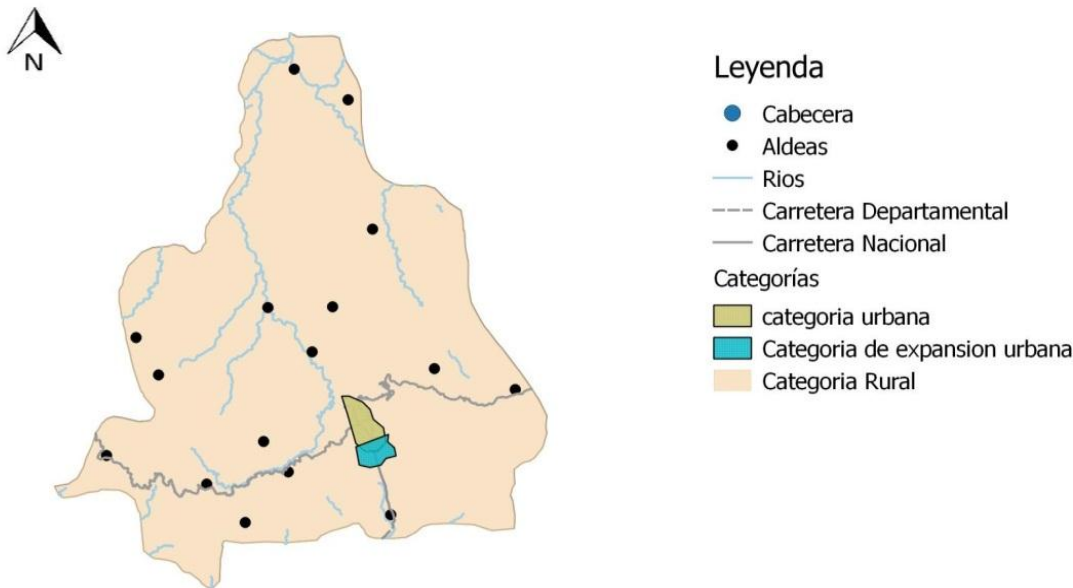
Mapa 3. Aldeas de Mataquescuintla, Jalapa, Guatemala



Fuente: Dirección Municipal de Planificación, Mataquescuintla, Jalapa

Elaboración: PND 2017

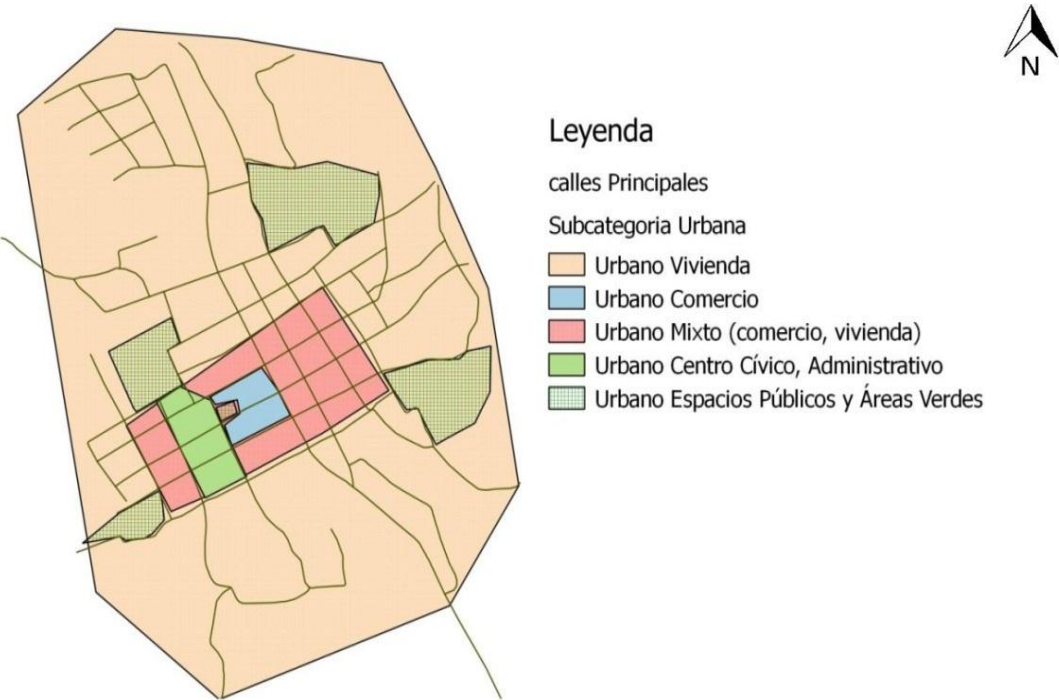
Mapa 4. Categorización de uso del territorio de Mataquescuintla, Jalapa



Fuente: base cartográfica del IGN, INE

Elaboración: EPOT – Jalapa, Segeplán 2019

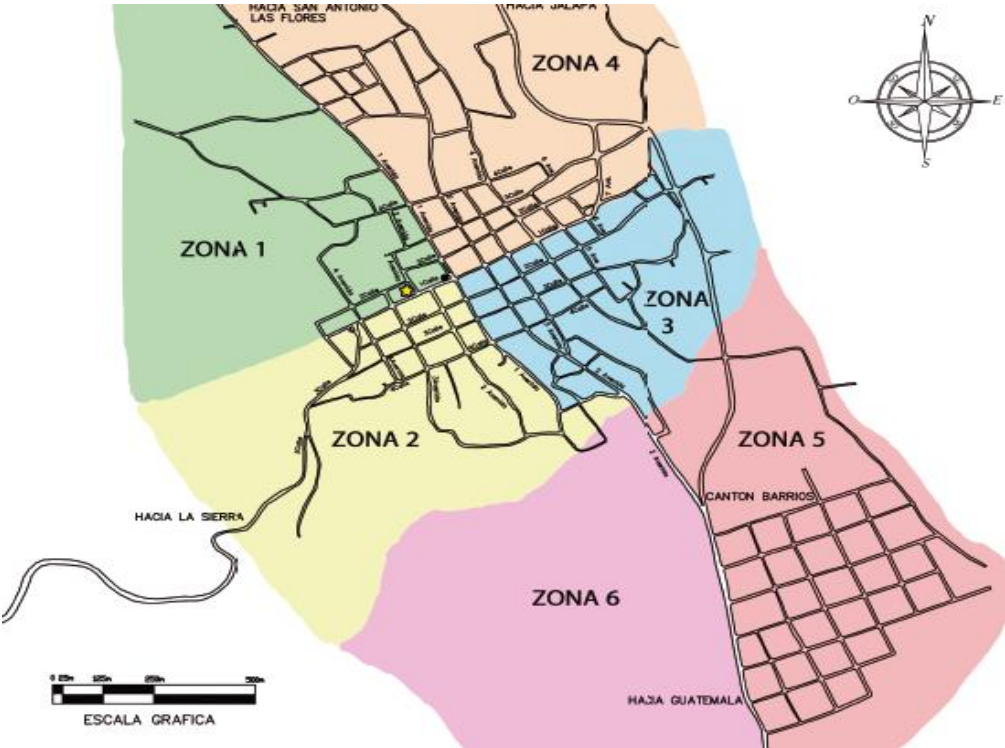
**Mapa 5.** Sub categorización urbana de uso del territorio de Mataquescuintla, Jalapa



Fuente: base cartográfica del IGN, INE

Elaboración: SINIT – Jalapa, Segeplán 2018

**Mapa 6.** Zonas de la cabecera del municipio de Mataquescuintla, Jalapa



Fuente: Municipalidad de Mataquescuintla

### 3.4 Servicios del Municipio de Mataquescuintla, Jalapa

La mayoría de los servicios y actividades en el municipio de Mataquescuintla se disponen la cabecera municipal, en el casco urbano, en donde se encuentran las oficinas administrativas del gobierno local, la Municipalidad y los principales servicios, como Centro de Salud, Institutos de Educación Media, mercado municipal, talleres, tiendas, oficinas jurídicas, médicos particulares, farmacias, servicios bancarios de las agencias Banrural, G&T Continental, Agro mercantil y Azteca.

Cuenta con agua domiciliar, drenajes, energía eléctrica, recolección de basura domiciliar. La cobertura educativa alcanza hasta el nivel universitario con extensión universitaria del Centro Universitario de Sur Oriente CUNSORORI.

La prestación del servicio de salud se da a través de Centro de Atención Permanente y clínicas médicas privadas, la población accede a farmacias. El censo de negocios por tamaño, realizado por la Municipalidad de Mataquescuintla en el año 2017, identifica 51 negocios grandes, 155 medianos y 201 pequeños, sin diferenciar si están o no en la formalidad.

Cuenta con infraestructura arquitectónica colonial como lo es el Monasterio y la Iglesia Católica que es visitada por turista nacional y extranjero. Se cuenta con agroindustrias que industrializan y comercial con la producción de lácteos y café, dándole valor agregado a la producción, generando fuentes de empleo y mejores condiciones de vida para la población.

De acuerdo al análisis de jerarquización de los lugares poblados se identificaron centralidades considerando población, la cobertura de servicios básicos y actividades económicas, identificando las siguientes centralidades:

- La Villa de Mataquescuintla es la centralidad más importante del Municipio, su acceso es a través de rutas asfaltadas, (RN18) hacia el departamento de Jalapa y Guatemala, tiene conectividad con el departamento de Santa Rosa por la carreta SR03. Hacia las comunidades la viabilidad es a través de rutas de terracería, la ruta que comunica a la Villa de Mataquescuintla con la cabecera municipal de Jalapa se encuentra en riesgo de derrumbes que han sido controlados por las autoridades, sin embargo existe la vulnerabilidad que afecta la vialidad y la conectividad.

La mayoría de los servicios y actividades en el municipio de Mataquescuintla se disponen la cabecera municipal, en donde se encuentran las oficinas administrativas del gobierno local, la Municipalidad y los principales servicios, como Centro de Salud, Institutos de Educación Media, mercado municipal, talleres, tiendas, oficinas jurídicas, médicos particulares, farmacias, servicios bancarios de las agencias Banrural, G&T Continental, Agro mercantil y Azteca. Cuenta con agua domiciliar, drenajes, energía eléctrica, recolección de basura domiciliar. La cobertura educativa alcanza hasta el nivel universitario con extensión universitaria del Centro Universitario de Sur Oriente CUNSORORI.

La prestación del servicio de salud se da a través de Centro de Atención Permanente y clínicas médicas privadas, la población accede a farmacias. El censo de negocios por tamaño, realizado por la Municipalidad de Mataquescuintla en el año 2017, identifica 51 negocios grandes, 155 medianos y 201 pequeños, sin diferenciar si están o no en la formalidad.

Cuenta con infraestructura arquitectónica colonial como lo es el Monasterio y la Iglesia Católica que es visitada por turista nacional y extranjero. Se cuenta con agroindustrias que industrializan y comercial con la producción de lácteos y café, dándole valor agregado a la producción, generando fuentes de empleo y mejores condiciones de vida para la población.

La expansión habitacional se enmarca en el área de sur del municipio sobre la ruta SR03.

- La segunda centralidad es la Aldea San José la Sierra, se ubica al sur occidente de la cabecera municipal a 9.3 kilómetros por ruta asfaltada (RN18) conecta a varios centros poblados del

Municipio y de los municipios vecinos: Casillas, Santa Rosa y San José Pinula, Guatemala. Además de las comunidades internas del municipio, San José La Sierra está en la ruta de entrada proveniente de la Ciudad Capital, por San José Pinula y conexión por ruta alterna para la cabecera municipal del Casillas Santa Rosa y al Departamento en sí.

Cuenta con servicios de agua domiciliar y energía eléctrica, en el nivel educativo tiene cobertura desde el nivel pre primario hasta el nivel diversificado, cuenta con puesto de salud que atiende a la población circunvecina del territorio, la tierra es de vocación forestal y café.

- Otra centralidad se localiza en San Antonio Las Flores se ubica a 10Km de la Villa de Mataquescuintla, es una comunidad productora y comercializadora de café a través de los beneficios de café que se localizan en el territorio, por el tipo de actividad comercial el flujo de personas de las comunidades vecinas y del municipio de Jalapa inyecta recursos a la economía local y posibilita el desarrollo general, el acceso es por una ruta de terracería, transitable en toda época del año por medio de buses, pickup y vehículos particulares de doble tracción.

Es un área de producción agrícola principalmente granos básicos, hortalizas, café y frutales, cuenta con áreas naturales de vocación forestal y en las cercanías se localiza el cauce del río Aguacate que abastece de agua a las comunidades vecinas.

Cuenta con servicio de agua domiciliar, energía eléctrica, puesto de salud y establecimientos educativos en donde se imparte nivel pre primario, primaria y básico.

- La Aldea Morales se localiza en la ruta hacia el Departamento de Santa Rosa, Por su condición climática, cultivo del café, ganadería lechera, la cultura de su gente, la protección forestal, tiene conectividad con la Laguna de Ayarza, por su ubicación cuenta con locales comerciales, y áreas naturales que requieren de manejo y sostenibilidad.

La población de la aldea Morales cuentan con el servicio de agua domiciliar y energía eléctrica, el sistema educativo tiene cobertura hasta el nivel básico.

- La Aldea de Sampaquisoy es una centralidad en donde convergen los territorios que pertenecen al cono norte del municipio, se ubica a 18Km de la Villa de Mataquescuintla, a 15 km de Sansur, Palencia, 7km de Sanyuyo y 6 km de Sansirisay Jalapa, la conectividad con estas áreas externas al municipio se da por actividades comerciales, teniendo acceso.

Cuenta con puesto de salud, educación pre primaria, primaria y básico, así como agua domiciliar y energía eléctrica. La vía de acceso es por terracería para todos los territorios, lo cual en tiempo de invierno afecta por el estado de la ruta.

- Otra centralidad de importancia por ser un nodo de conectividad es la aldea Soledad Grande, reviste importancia por encontrarse en la ruta hacia la Ciudad de Jalapa y es la puerta de entrada a la Montaña de Jalapa, se localizan parques turísticos como Pino Dulce, la conexión con la aldea Miramundo, una de las principales comunidades de la Montaña de Jalapa en el Municipio de Jalapa, la conexión con el Municipio de San Carlos Alzatate y otras comunidades de Mataquescuintla, además de Pino Dulce, constituye los principales centros poblados entre la movilidad del Municipio por su ubicación geográfica.

El clima es frío, se localiza a una altura de más de 2,500 metros sobre el nivel del mar, la actividad económica de la población es la producción de hortalizas de altura, granos básicos y ganadería lechera. Cuenta con servicios básicos de agua domiciliar y energía eléctrica, así como centros educativos que cubren hasta el nivel diversificado y se ubica un puesto de salud.

El territorio se divide en 15 microrregiones definidas por la concentración de la población, acceso y servicios que responde a la visión de las instituciones locales y la participación de los representantes de las comunidades, administrativamente se divido en 1 villa, 20 aldeas y 74 caseríos, el flujo migratorio por servicios se da para la Aldea Sanyuyo del departamento de Jalapa, San José Pínula, Guatemala y Cuilapa (Santa Rosa).

**Tabla 4.** Servicios de las comunidades del municipio de Mataquescuintla, Jalapa

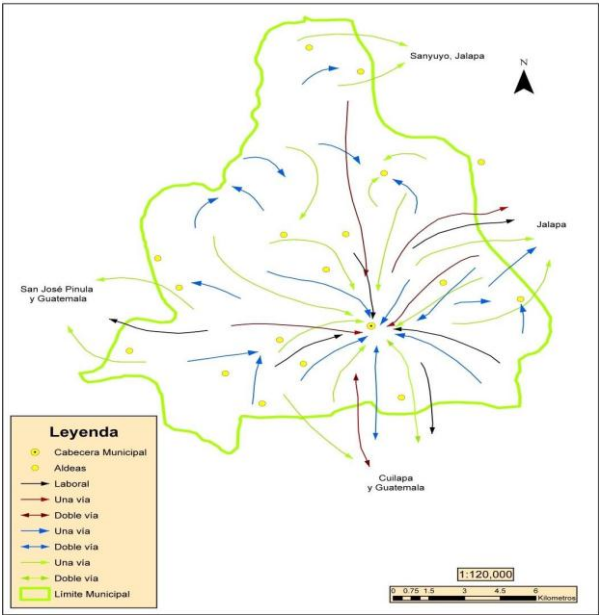
No.	Poblado	SERVICIO DE AGUA POTABLE		SERVICIO DE ENERGÍA ELÉCTRICA		DRENAJES		ALUMBRADO PÚBLICO		IGLESIAS		ÁREA RECREATIVA		CEMENTERIO		SALÓN COMUNAL	
		SI	NO	SI	NO	SI	NO	SI	NO	SI	NO	SI	NO	SI	NO	SI	NO
1	ELENA	X		X		x		x		x		x		x		x	
2	EL CALVARIO	X		X		x		x			x		x	x			x
3	BARRIOS		X	X			x	x		x		x			x		x
4	EL CIELITO	X		X		x		x			x		x		x		x
5	PUEBLO RALO	X		X			x	x			x		x		x		x
6	EL AGUACATILLO	X		x			x	x		x			x	x			x
7	LAS MARONCHAS		X	X			x	x		x			x		x		x
8	SANUYASO	X		X			x	x		x			x		x		x
9	EL TENOSQUITO	X		X			x	x		x		x			x		x
10	EL CUJE	X		X			x	x			x		x		x		x
11	CONCEPCION		X	X			x	x			x	x			x		x
12	AGUA CALIENTE	X		X			x	x		x		x		x			x
13	EL AGUACATE	X		X			x		x		x	x		x			x
14	EL CARRIZAL	X		X			x	x		x		x			x		x
15	USHEGUES		x		x		x		x		x		x		x		x
16	MATAZANITO	X		X			x	x			x		x		x		x
17	EL TERRERO	X		X			x	x		x		x			x		x
18	DURAZNITO	X		X			x		x		x		x		x		x
19	LAS MERCEDES	X		X			x	x		x			x		x		x
20	EL NARANJO		X	X			x		x		x		x		x		x
21	VIZCAYA		X	X			x	x			x	x			x		x
22	EL PAJAL	X		X			x	x		x			x		x		x
23	LA JOYA	X		X			x	x			x		x		x		x
24	EL PAJALITO	X		X			x	x			x		x		x		x
25	JOYA DEL MORA	X		X			x		x	x		x		x			x
26	SANTA MARTA		X		X		x	x		x			x	x			x
27	LA ESPERANZA	X		X			x	x			x	x			x		x
28	LAS BRISAS	X		X			x	x		x		x		x			x
29	IXPACAGUA	X			X		x		x		x		x		x		x
30	SAN ANASTASIO		X	X			x		x		x	x			x		x
31	MONTE VERDE (PUEBLO VIEJO)	X		X			x		x	x			x		x	x	
32	LAS ILUSIONES	X		X			x		x		x		x		x		x
33	MORALES	X		X			x	x		x		x			x		x
34	RIO DORADO		X		X		x		x		x		x		x		x
35	SAN CRISTOBAL		X		X		x	x			x	x			x		x

36	SANTIAGO Y MERCEDES	X		X			x		x		x		x		x		x
37	PEDREGAL EL ROSARIO	x		x			x		x		x		x		x		x
38	EL MORITO		X	X			x	x			x		x		x		x
39	CATAGUANÁ	x		x			x	x			x		x		x		x
40	PINO DULCE	X		X			x	x		x		x		x			x
41	EL DESVIO	X		X			x	x			x		x		x		x
42	EL MANANTIAL		x	x			x	x			x	x			x		x
43	LOS GUISQUILARES	x		x			x	x	x		x		x		x		x
44	SAN JAJE		x		x		x		x		x		x		x		x
45	CIENEGA GRANDE		x		x		x		x		x		x		x		x
46	EL PARAÍSO		x		x		x		x		x		x		x		x
47	LA AURORA		x	x			x		x		x		x		x		x
48	SAMPAQUISOY	X		X			x	x		x			x	x		x	
49	EL MORRITO		x	x			x	x		x			x				x
50	LOS CATALANES		x	X			x	x		x		x			x		x
51	LAS TUNAS	X		X			x	x			x		x		x		x
52	PIEDRA RODADA		X		X		x		x		x		x	x			x
53	SAN ANTONIO LAS FLORES	X		X			x		x	x		x			x	x	
54	AGUA TIBIA	X		X			x	x		x			x		x		x
55	EL GUACHIPILIN	X		X			x	x		x			x		x		x
56	JOYA GALANA	X		X			x		x	x		x			x	x	
57	LA BREA	X		X			x	x		x		x			x		x
58	LAS MORITAS	X		X			x	x			x		x		x		x
59	LOS ARCOS	X		X			x		x	x		x			x		x
60	LOS CEDROS		X		X		x	x			x		x		x		x
61	LAS ISLACAS		x		x		x		x		x		x		x		x
62	LOS LAVADEROS	X		X			x		x	x		x			x		x
63	LOS LLANITOS	X		X			x		x		x		x	x			x
64	LOS MAGUEYES	X		X			x	x		x		x			x	x	
65	SAN ISIDRO	X		X			x	x			x	x			x		x
66	EL CORDONCILLO		X	X			x		x		x		x		x		x
67	PIEDRAS NEGRAS		X		X		x		x		x		x		x		x
68	SAN ANTONIO SAMORORO	X		X			x	x			x	x		x			x
69	CERRO PELÓN		x		x		x		x		x		x		x		x
70	EL ALTO SAMORORO		X		X		x	x			x		x		x		x
71	LA CIENEGUILLA	X		X			x	x			x		x		x		x
72	SAN GRANADA	X		X			x	x		x		x			x		x
73	BUENA VISTA SAN GRANADITA	X		X			x	x			x		x		x		x
74	SAN JOMO	X		X			x	x			x		x		x		x

75	LA CUCHILLA	x		x			x	x		x			x		x		x
76	SAN JOSÉ LA SIERRA	X		X			x	x			x	x		x		x	
77	EL MANZANO	X		X			x	x			x		x		x		x
78	JOYAS DEL CEDRO	X		X			x	x			x	x		x			x
79	SAMURRA		X	X			x		x		x		x		x		x
80	SAN PEDRO EL ALTO		X		X		x		x		x		x		x		x
81	PUERTA DE LA SIERRA	x		x			x	x		x			x		x		x
82	SAN MIGUEL	X		X			x	x		x		x			x		x
83	EL BANCO	X		X			x	x			x		x		x		x
84	EL CHUPADERO	X		X			x	x			x		x		x		x
85	EL DESMONTE	X		X			x	x		x			x		x		x
86	EL DURAZNO		X	X			x	x		x			x		x		x
87	EL ESCOBAL	X		X			x	x		x		x		x			x
88	EL GAVILAN	X		X			x	x		x			x	x			x
89	EL PORVENIR	X		X			x	x		x			x		x		x
90	LAS MESAS	X		X			x	x		x			x		x		x
91	LAS TUNAS	X		X			x	x			x		x		x		x
92	EL BARRITO		X	X			x	x			x		x		x		x
93	CAMPO NUEVO	X			x		x		x	x			x		x		x
94	LA CUESTILLA	x		x			x	x			x		x		x		x
95	EL ZARZAL	X		X			x	x			x	x			x		x
96	EL NANCE		X	X			x	x			x		x	x			x
97	LAS MORITAS	X		X			x		x		x		x		x		x
98	AGUA TIBIA		x		x		x		x		x	x			x		x
99	SANSUPO	X		X			x		x	x		x			x		x
100	CUESTA GRANDE	X		x		x			x		x		x		x		x
101	EL TENOSCO	X		X			x	x			x	x		x		x	
102	LA ESPERANZA	X		X			x		x	x			x		x		x
103	SAN FRANCISCO	X		X			x		x		x		x		x		x
104	SOLEDAD EL COLORADO	X		X			x	x			x	x		x		x	
105	SAN NICOLAS	X		X			x	x			x		x		x		x
106	RIO COLORADO		X		X		x		x		x		x		x		x
107	CERRO VIVO		x		x		x		x		x		x		x		x
108	SOLEDAD GRANDE	X		X			x	x			x	x		x			x
109	EL REFUGIO	X		X			x	x		x		x		x		x	
110	LAS ILUSIONES	X		X			x		x	x			x		x		x
111	SUYATAL		X	X			x	x			x		x		x		x
112	LOS RODRIGUEZ	X		X			x	x			x	x			x		x
113	MIRAVALLE		x	x			x	x			x		x		x		x
114	MIRACIELO		X	X			x	x			x		x		x		x
115	EL CARMEN	X		X			X		x		x		x		x		x

Fuente: Dirección Municipal de Planificación

Mapa 7. Flujo migratorio del municipio de Mataquescuintla, Jalapa



Fuente: taller participativo 2017  
Elaboración: PNUD 2017

El municipio cuenta con 85 lugares poblados (Villa, 20 aldeas, 74 caseríos), para fortalecer las acciones comunitarias se han organizado Consejos Comunitario de Desarrollo (Cocode) de quienes están representados en Consejo Municipal de Desarrollo (Comude).

El municipio de Mataquescuintla tiene variedad de etnias en su población, las cuales son: Maya, Garífuna, Xinka, Afro descendiente, ladino y extranjero.

Tabla 5. Población de Mataquescuintla, Jalapa

Población		Municipio (personas)
Mataquescuintla	Jalapa	41,848

Fuente: Instituto Nacional de Estadística Guatemala

3.6 Servicio de salud publica

Para la atención en salud de la población, del municipio de Mataquescuintla se cuenta con siete centros asistenciales: Un Centro de Atención Permanente ubicado en el Barrio Calvario del casco urbano, y seis Puestos de Salud, localizados en las aldeas: San José La Sierra, Las Brisas, San Miguel, Sansupo, Soledad Grande, San

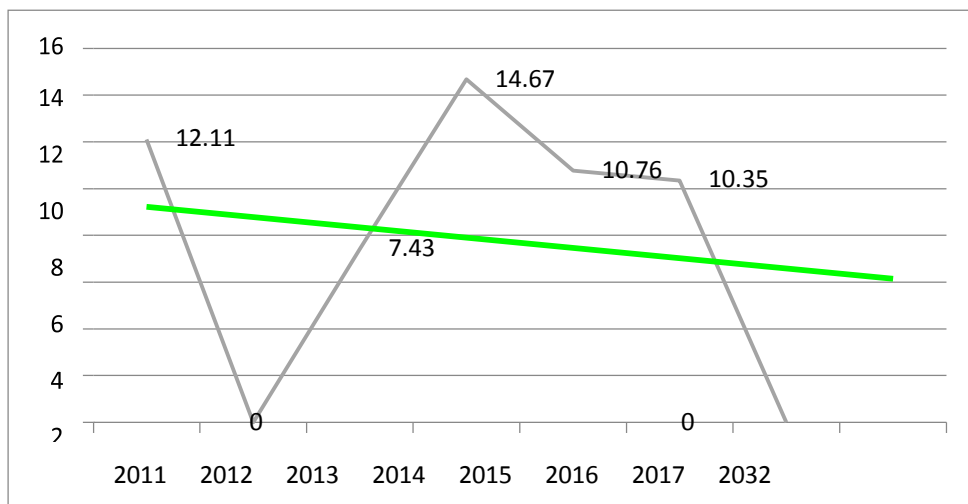
Antonio Las Flores, datos del Distrito de Área de Salud de Jalapa.

5 médicos son los que prestan el servicio para atender a 48,885 de habitantes a próximamente, lo que indica que los servicios públicos de salud actual no cubren la demanda de la población del municipio de Mataquescuintla. La cobertura del servicio de salud en el área urbana como en área rural no garantiza la calidad del servicio considerando que es insuficiente el personal médico y de enfermería, así mismo la infraestructura reúne los aspectos mínimos que requieren de mantenimiento, así como el subministro de insumos acordes a las necesidades de la población que requiere el servicio de salud.

Del año 2011 al 2016 la incidencia de diarreas en niños menores de 5 años se ha mantenido en una constante entre 10% a 12%, la incidencia de sepsis no identificada en niños menores de 5 años en el año 2016 se reportó el 25%, para ese mismo año se reportó una tasa de 7.2% de mortalidad infantil (menores de 1 año) y 0.61% de mortalidad en la niñez (1 a 4 años).

**Gráfica 1.** Incidencia de Diarrea en niños menores de 5 años, municipio de Mataquescuintla, Jalapa

Fuente: Área de Salud, MSPAS Jalapa 2018.



Para tratar el problema de salud se utilizó el plan estratégico institucional

Tabla 6. Plan estratégico institucional para la salud

1) Eje K'atun	2) Prioridades Nacionales de Desarrollo	3) Metas Estratégicas de Desarrollo (MED)	4) Resultados Estratégico de Desarrollo (RED)	5) Resultado Institucional -RI-	6) META PGG	7) PILAR PGG	8) OBJETIVO SECTORIAL	9) Resultado municipal	
								9.1 Resultado PDM_OT al 2032	9.3 Meta del Resultado del 2022 - 2026
Bienestar para la Gente	Acceso a servicios de salud	Lograr la cobertura sanitaria universal, en particular la protección contra los riesgos financieros, el acceso a servicios de salud, esenciales de calidad y el acceso a medicamentos y vacunas seguras, eficaces, asequibles y de calidad para todos.	Para el 2024, se ha disminuido la tasa de mortalidad en la niñez en 5 puntos por cada mil nacidos vivos (De 25 muertes en 2018 a 20 muertes por cada mil nacidos vivos en 2024)	0	0	4.2 DESARROLLO SOCIAL	4.2.2.1 Mejorar la calidad de vida de los guatemaltecos, especialmente de los grupos más vulnerables y familias que se encuentran en estado de pobreza y pobreza extrema, por medio de la provisión y facilitación efectiva y oportuna de la infraestructura social priorizada en educación, salud, nutrición y vivienda popular. (Acciones en materia de SALUD).	Acceso al servicio de salud	No aplica ya que es un producto delegado

Fuente: Dirección Municipal de Planificación

Los CAP prestan el servicio de atención de parto no complicado, estabilización y referencias de urgencia, en la gráfica siguiente se muestra como en los últimos 6 años ha aumentado la atención de partos con asistencia médica, sin embargo aún se reportan casos de mortalidad materna, lo que indica que debe de fortalecer el servicio con equipamiento, infraestructura y personal especializado para lograr disminuir los casos de mortalidad materna y aumentar la atención médica durante el proceso de parto no complicado.

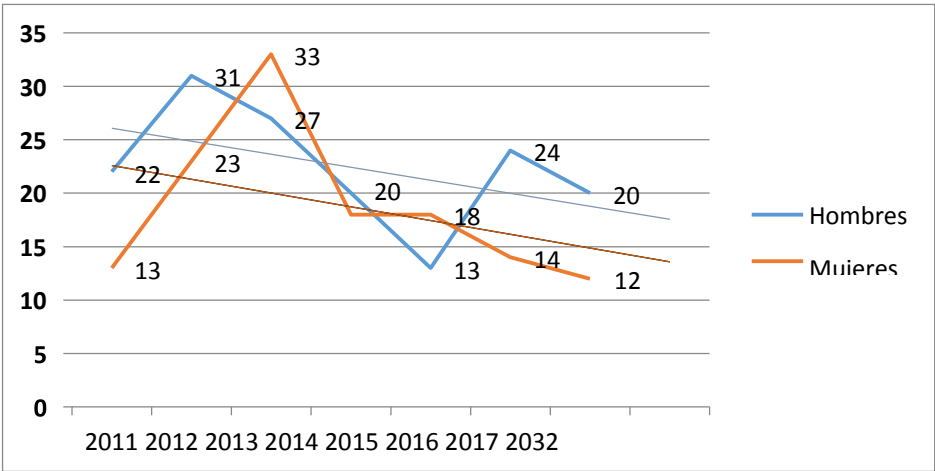
Para contribuir a mejorar los indicadores, es necesario fortalecer los servicios de salud en su primer y segundo nivel, mejorando la infraestructura, equipamiento y ampliando el personal especializado para cubrir la demanda de toda la población del municipio de Mataquescuintla.

**Tabla 7.** Plan estratégico institucional para el producto “Construcción, ampliación y mejoramiento de centros de convergencia, centros y puestos de salud, maternidades periféricas, centro de atención permanente y centro de atención integral materno infantil”

Prioridad Nacional de Desarrollo	2) Metas Estratégicas de Desarrollo (MED)	3) Resultados Estratégico de Desarrollo (RED)	4) Resultado Institucional -RI-	5) Resultado municipal	6) PILAR PGG	7) OBJETIVO SECTORIAL
				5.1 Resultado PDM_OT al 2032		
Acceso a servicios de salud	Lograr la cobertura sanitaria universal, en particular la protección contra los riesgos financieros, el acceso a servicios de salud, esenciales de calidad y el acceso a medicamentos y vacunas seguras, eficaces, asequibles y de calidad para todos.	Para el 2024, se ha disminuido la tasa de mortalidad en la niñez en 5 puntos por cada mil nacidos vivos (De 25 muertes en 2018 a 20 muertes por cada mil nacidos vivos en 2024)	SIN RI	Para el 2032, se ha aumentado la cobertura del servicio de salud del primer nivel de atención	4.2 DESARROLLO SOCIAL	Sin objetivo

Fuente: Dirección Municipal de Planificación (DMP)

**Gráfica 2.** Proporción de partos atendidos con asistencia médica, municipio de Mataquescuintla, Jalapa



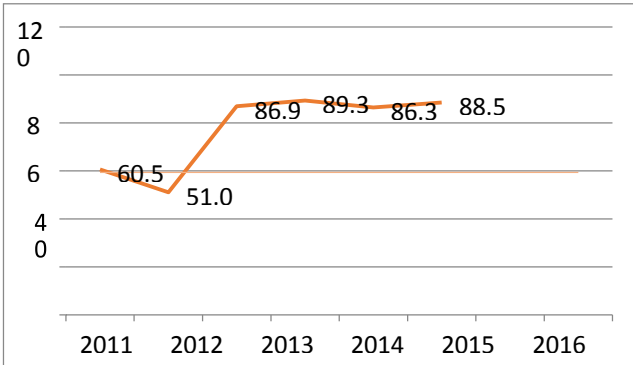
Fuente: Área de Salud, MSPAS Jalapa 2018.

3.7 Inseguridad Alimentaria

El Censo de talla SESAN – MINEDUC para el año 2015 establece que el municipio de Mataquescuintla esta categorizado con moderada en desnutrición crónica, en el año 2008 fueron analizados 1492 niños escolares de los cuales el 35.2% lo que equivale a 525 niños que se encuentran con desnutrición crónica, para el año 2015 fueron analizados 1206 niños de los cuales el 30.2% con desnutrición crónica, equivalente a 364 niños con desnutrición crónica. Es decir en un periodo de 7 años se ha tenido una incidencia de aproximadamente 127 niños.

Para el año 2018 se reportaron 11 disminuyendo 20 casos en un año. Con base a los datos analizados, de no contar con intervenciones institucionales adecuados enfocados al mejoramiento y abastecimiento de los servicios públicos y de salud, se infiere que la tendencia se mantendría o aumentaría.

**Gráfica 3.** Desnutrición aguda en niños menores de 5 años, municipio de Mataquescuintla, Jalapa



Fuente: Área de Salud, departamento de Jalapa 2017

**Tabla 8.** Plan estratégico institucional para el producto “Niño y niña menor de 5 años con suplementación de micronutrientes”

1) Eje K'atun	2) Prioridades Nacionales de Desarrollo	3) Metas Estratégicas de Desarrollo (MED)	4) Resultados Estratégico de Desarrollo (RED)	5) Resultado Institucional - RI-	6) META PGG	7) PILAR PGG	8) OBJETIVO SECTORIAL	9) Resultado municipal	
								9.1 Resultado PDM_OT al 2032 (A definir por Municipalidad)	9.3 Meta del Resultado del 2022 - 2026
Bienestar para la Gente	Acceso a servicios de salud	Lograr la cobertura sanitaria universal, en particular la protección contra los riesgos financieros, el acceso a servicios de salud, esenciales de calidad y el acceso a medicamentos y vacunas seguras, eficaces, asequibles y de calidad para todos.	Para el 2024, se ha disminuido la tasa de mortalidad en la niñez en 5 puntos por cada mil nacidos vivos (De 25 muertes en 2018 a 20 muertes por cada mil nacidos vivos en 2024)	0	M21 Para el año 2023 se redujo la tasa de mortalidad infantil en 10 puntos porcentuales	4.2 DESARROLLO SOCIAL	0	Seguridad alimentaria y nutricional	No aplica ya que es un producto delegado

Fuente: Dirección Municipal de Planificación (DMP)

Los datos reflejan que se ha dado una baja en el porcentaje de 5% en 7 años, la sequía es una de la principal amenaza que afecta a las Aldeas Sampaquisoy y Agua Caliente, siendo la disponibilidad de alimentos limitada en estas áreas por el bajo rendimiento de los cultivos.

La desnutrición aguda en niños menores de 5 años en el municipio de Mataquescuintla

se presenta en mayor proporción en la población masculina, en el año 2011 se reportaron 35 casos, en el año 2017 fueron 32 casos lo que indica que existió una disminución de 3 casos, la incidencia es de 157 casos en niños y 131 casos en niñas lo que indica que han mejorado las condiciones para la niña.

En el año 2018 el área de Salud del departamento de Jalapa, reportan 11 casos de desnutrición en el rango institucional MODERADA, siendo los lugares poblados con incidencia los siguientes: Catón Barrios, Cantón Elena, aldea La Sierra, aldea Soledad Grande, aldea El Desmonte, aldea El Aguacate, aldea Samororo y aldea El Carrizal.

**Tabla 9.** Casos de Desnutrición, en el municipio de Mataquescuintla, Jalapa

Rango de edad	Niño	Niña
De 0 a < de 6 meses	2	1
De 6 meses a < de 12 meses	0	1
De 12 meses a < de 24 meses	4	1
De 24 meses a < de 36 meses	0	2

Fuente: Área de Salud, departamento de Jalapa.

**3.8 Categoría Urbana**

Es la clasificación del suelo que se encuentra dentro del perímetro del casco urbano, se han identificado cinco (5) sub categorías que se describen en la tabla siguiente.

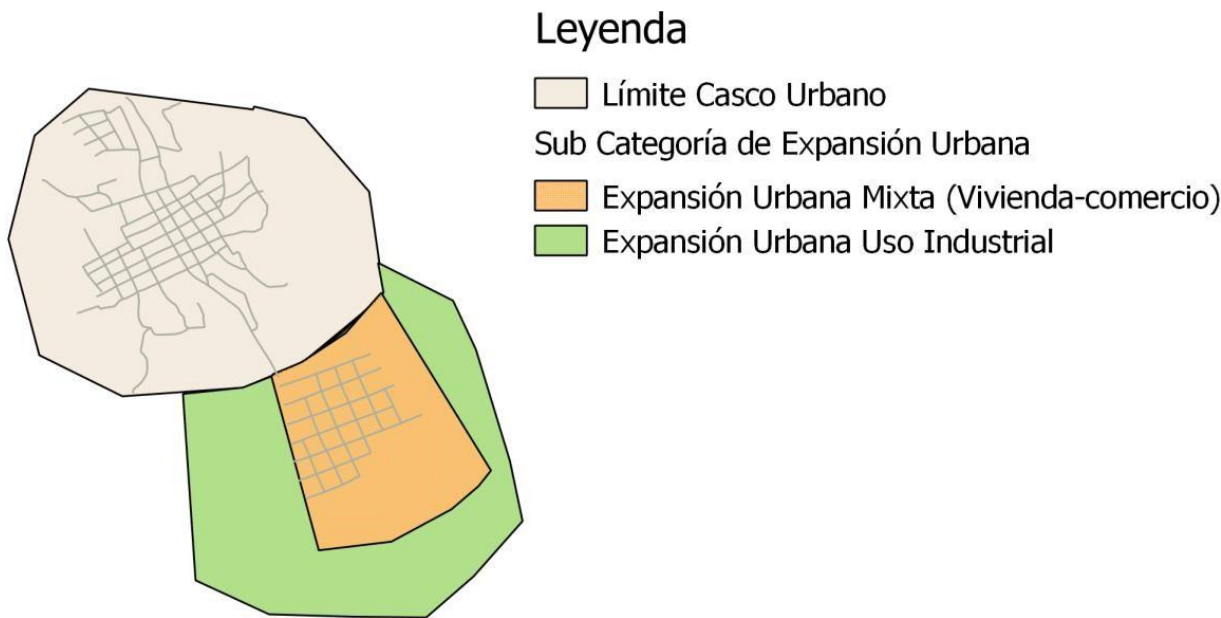
**Tabla 9.** Sub categorías rurales del municipio de Mataquescuintla

Sub categoría	Actividades permitidas	Actividades condicionales	Actividades prohibidas
<b>Urbano Vivienda</b> Sub categoría que indica espacio destinado a la ubicación de viviendas y complejos habitacionales con los servicios básicos.	Viviendas unifamiliares y multifamiliares, tiendas, farmacias, tortillerías, panaderías y parques	Infraestructura educativa, salud, iglesias y canchas deportivas, centros comerciales, parqueo de microbuses y parqueo de moto taxis	Industria, gasolinera, discoteca, bodegas, centros de privación de libertad, rastros, cementerios, planta de tratamiento de desechos sólidos y líquidos, torres de telefonía y expendios de gas
<b>Urbano Comercio.</b> Se refiere al espacio destinado a la venta, compra o distribución de bienes y servicios comerciales.	Mercado, locales comerciales, estacionamientos, restaurantes, agencias bancarias, espacios públicos (banquetas libres), terminal de buses, parada de bus y expendio de gas	Centros comerciales, parqueo de microbuses y parqueo de moto taxis	Expendios de bebidas alcohólicas, expendios de gas, plantas de tratamiento, viviendas, expendios de combustible, recicladoras, funerarias, ferreterías, bodegas, moteles, torres de telefonía y ventas en los espacios públicos y banquetas

<b>Urbano Mixto – Comercio - vivienda-</b> se refiere al espacio compartido de vivienda y comercio generalmente	Vivienda unifamiliar y multifamiliar, estacionamientos para vehículos, locales comerciales, librerías, farmacias, tiendas, salones de belleza, restaurantes y hoteles	Equipamiento de salud, equipamiento educativo, expendios de gas propano, purificadores de agua, salones de usos múltiples, funerarias y hoteles	Centros de privación de libertad, centros de privación de libertad, gasolineras, expendios de bebidas alcohólicas, centros nocturnos, centros comerciales, bodegas, industrias, moteles y torres de telefonía
<b>Urbano centro cívico, administrativo</b> Corresponde al centro del casco urbano en donde se concentra la actividad administrativa municipal, institucional y social	Edificios de oficinas municipales, edificio de oficinas de dependencias de gobierno central, parque e iglesia	Parqueos y locales comerciales	Comercio en las banquetas, estacionamiento de buses, estacionamiento de microbuses y moto taxis, mercado y terminal de buses
<b>Urbano espacios públicos y áreas verdes</b> Es un espacio que es destinado para la recreación, vegetación, información y movilidad peatonal con ambiente natural agradable a la población	Parques, parada de moto taxis, parada de buses y banquetas peatonales	Ferias temporales, actividades recreativas temporales, actividades religiosas temporales y actividades culturales temporales	Vivienda, comercio de gran escala, equipamiento de servicios públicos y torres de telefonía

Fuente: Dirección Departamental de Desarrollo

**Mapa 8.** Sub categorización expansión urbana de uso del territorio de Mataquescuintla, Jalapa



Fuente: base cartográfica del IGN, INE  
Elaboración: SINIT – Jalapa, Segeplán 2018

3.9 ANALISIS DE ACTORES

Tabla 10. Análisis de actores

					6) Convenios, alianzas, tipo de coordinación	
1) No.	2) Actor nombre y descripción	3) Rol	4) Recursos / acciones	5) Ubicación geográfica y área de influencia	SI	NO
1	Alcalde	Decisión	Coordinación y planificación	Mataquescuintla, Jalapa		X
2	Consejo Municipal	Decisión	Coordinación y planificación	Mataquescuintla, Jalapa		X
3	COCODE	Coordinación / gestor	Solicitudes	Área rural Mataquescuintla, Jalapa		X
4	COMUDE	Decisión	Solicitudes	Mataquescuintla, Jalapa		X
5	CODEDE	Coordinación / gestor	Coordinación	Mataquescuintla, Jalapa		X
6	MAGA	Coordinación	Asistencia técnica	La Esperanza, El Pajal, El Carrizal, El Manzano, Canton Barrios, Canton Elena, El Cuje, Morales, Pino Dulce, El Desvio, Soledad Grande, Los Rodríguez, Las Brisas, Las Moritas, Sansupo, Las Flores, La Brea, El Naranjo, El Terrero, Joyas del Cedro		X
7	SEGEPLAN	Coordinación	Asistencia técnica	Mataquescuintla, Jalapa		X
8	Ministerio de educación	Coordinación	Coordinación interinstitucional	Mataquescuintla, Jalapa	X	
9	Ministerio de Salud	Coordinación	Coordinación interinstitucional	Mataquescuintla, Jalapa	X	
10	SESAN	Coordinación	Asistencia técnica	Mataquescuintla, Jalapa		X
11	CONRED	Coordinación	Asistencia técnica	Mataquescuintla, Jalapa		X

Fuente: elaboración propia

Tabla 11. Disponibilidad financiera

Disponibilidad financiera para el Plan Operativo Anual 2024

Municipalidad de : Mataquescuintla      Departamento: Jalapa

1) Procedencia del financiamiento a nivel municipal para el año 2024	2) Disponibilidad financiera para el año 2024 Q.	3) Monto destinado a Inversión Q.	4) % de Inversión	5) Monto destinado a funcionamiento Q.	6) % de funcionamiento
Situado constitucional	Q 11,550,000.00	Q 10,395,000.00	90%	Q 1,155,000.00	10%
IVA-PAZ	Q 13,500,000.00	Q 10,125,000.00	75%	Q 3,375,000.00	25%
Regalías	Q -	Q -		Q -	
Fonpetrol	Q -	Q -	100%	Q -	
Cooperación Internacional no reembolsable (técnica, financiera, especie)	Q -	Q -	70%	Q -	30%
Recursos de CODEDE	Q -	Q -	100%	Q -	
Ingresos propios	Q 3,674,718.00	Q -	0%	Q 3,674,718.00	100%
Impuesto a circulación de vehículos terrestres	Q 1,210,000.00	Q 1,179,750.00	97.5%	Q 30,250.00	2.5%
Impuesto de Petróleo	Q 400,000.00	Q 400,000.00	100%		
Impuesto Unico Sobre Inmuebles	Q 311,800.00	Q 218,260.00	70.0%	Q 93,540.00	30.0%
Otras					
...					
7) Total financiamiento para el año fiscal 2024	Q 30,646,518.00				

8) Recursos comprometidos para el año fiscal 2024	Monto comprometido				
Proyectos de arrastre	Q -				
Deuda (monto a pagar en el año)	Q -				
Otros (Especificar)					
...					
...					
9) Total comprometido	Q -				

10) Total Disponible para el año fiscal 2024	Q 30,646,518.00				
--	-----------------	--	--	--	--

Fuente: DAFIM

Tabla 12. Estructura programática

SEGEPLAN / DIRECCIÓN DE ASISTENCIA A LA ADMINISTRACIÓN FINANCIERA MUNICIPAL							
ESTRUCTURA DE VINCULACIÓN PLAN - PRESUPUESTO 2024							
Planificación		Presupuesto					
Nivel	Descripción	Nivel	Pgr	Subp	Proy	Act / Ob	Descripción
Resultado Estratégico de Desarrollo		Programa	11				PREVENCIÓN DE LA DESNUTRICIÓN CRÓNICA
No aplica		Subprograma		00			Sin Subprograma
Producto		Proyecto (presupuestario)			001		ENTREGA DE ALIMENTOS A FAMILIAS POR ACCIONES DE LA COMUNIDAD
Intervenciones (Actividad)		Actividad				001	NUTRICION ASISTENCIA ALIMENTARIA A LA NINEZ PARA EL MUNICIPIO, MATAQUESCUINTLA, JALAPA
Intervenciones (Proyecto planificación)		Obra				000	SIN OBRA
Producto		Actividad			002		MUJERES EN EL AREA RURAL CON BUENAS PRACTICAS PARA EL HOGAR
Intervenciones (Actividad)		Actividad				001	CAPACITACION ASISTENCIA TECNICA A LA MUJER PARA EL MUNICIPIO, MATAQUESCUINTLA, JALAPA
Intervenciones (Proyecto planificación)		Obra				000	SIN OBRA

Nivel	Descripción	Nivel	Pgr	Subp	Proy	Act / Ob	Descripción
Resultado Estratégico de Desarrollo		Programa	12				INCREMENTEO EN EL ACCESO AL AGUA POTABLE Y SANEAMIENTO BASICO
No aplica		Subprograma		001			INCREMENTO EN EL ACCESO AL AGUA POTABLE DOMICILIAR
Producto		Proyecto (presupuestario)			001		FAMILIAS CON SERVICIOS DE AGUA APTA PARA CONSUMO HUMANO
Intervenciones (Actividad)		Actividad				000	Sin actividad
Intervenciones (Proyecto planificación)		Obra				001	AMPLIACION SISTEMA DE AGUA POTABLE CON PERFORACION DE POZO ALDEA SAN ANTONIO LAS FLORES MATAQUESCUINTLA, JALAPA.
Intervenciones (Proyecto planificación)		Obra				002	MEJORAMIENTO SISTEMA DE AGUA POTABLE ALDEA EL PAJAL MATAQUESCUINTLA, JALAPA
Intervenciones (Actividad)		Actividad				001	CONSERVACIÓN SISTEMA DE AGUA POTABLE DEL MUNICIPIO, MATAQUESCUINTLA, JALAPA
Intervenciones (Proyecto planificación)		Obra				000	SIN OBRA
No aplica		Subprograma		002			INCREMENTO AL ACCESO A SANEAMIENTO BÁSICO
Producto		Proyecto (presupuestario)			001		SERVICIOS DE MANEJO DE DESECHOS SOLIDOS FAMILIAS CON SERVICIOS DE ALCANTARILLADO
Intervenciones (Actividad)		Actividad				000	Sin actividad
Intervenciones (Proyecto planificación)		Obra				001	AMPLIACION SISTEMA DE ALCANTARILLADO SANITARIO 1ERA CALLE ENTRADA A MATAQUESCUINTLA, JALAPA.
Intervenciones (Actividad)		Actividad				001	CONSERVACIÓN SISTEMA DE ALCANTARILLADO SANITARIO CABECERA MUNICIPAL DEL MUNICIPIO, MATAQUESCUINTLA, JALAPA
Intervenciones (Actividad)		Actividad				002	SANEAMIENTO SERVICIOS DE EXTRACCIÓN DE DESECHOS SÓLIDOS DE LA CABECERA MUNICIPAL DEL MUNICIPIO, MATAQUESCUINTLA, JALAPA
Intervenciones (Proyecto planificación)		Obra				000	SIN OBRA

Nivel	Descripción	Nivel	Pgr	Subp	Proy	Act / Ob	Descripción
Resultado Estratégico de Desarrollo		Programa	14				GESTIÓN DE LA EDUCACIÓN LOCAL DE CALIDAD
No aplica		Subprograma		001			COBERTURA DE LA EDUCACION PRIMARIA
Producto		Proyecto (presupuestario)			001		ESTUDIANTES DE PRIMARIA MONOLINGUE ATENDIDOS EN EL SISTEMA ESCOLAR
Intervenciones (Actividad)		Actividad				000	Sin actividad
Intervenciones (Proyecto planificación)		Obra				001	AMPLIACION ESCUELA PRIMARIA E.O. U.M.D DOCTOR HUGO MANFREDO LOY SOLARES MATAQUESCUINTLA, JALAPA.
Intervenciones (Proyecto planificación)		Obra				002	MEJORAMIENTO ESCUELA PRIMARIA EORM CASERIO CAMPO NUEVO ALDEA SAN MIGUEL MATAQUESCUINTLA, JALAPA.
Intervenciones (Proyecto planificación)		Obra				003	MEJORAMIENTO ESCUELA PRIMARIA EORM CASERIO RIO DORADO ALDEA MORALES MATAQUESCUINTLA, JALAPA.
Intervenciones (Proyecto planificación)		Obra				004	MEJORAMIENTO ESCUELA PRIMARIA OFICIAL RURAL MIXTA ALDEA PINO DULCE MATAQUESCUINTLA, JALAPA.
Intervenciones (Proyecto planificación)		Obra				005	MEJORAMIENTO ESCUELA PRIMARIA CASERIO LAS MORITAS ALDEA SAN ANTONIO LAS FLORES MATAQUESCUINTLA, JALAPA.
Intervenciones (Proyecto planificación)		Obra				006	MEJORAMIENTO ESCUELA PRIMARIA CASERIO EL MORRITO ALDEA SAMPAQUISUY MATAQUESCUINTLA, JALAPA.
Intervenciones (Actividad)		Actividad				001	APOYO A LA EDUCACION DE NIVEL PRIMARIA PARA EL MUNICIPIO, MATAQUESCUINTLA, JALAPA
Intervenciones (Proyecto planificación)		Obra				000	Sin Obra
No aplica		Subprograma		002			COBERTURA DE LA EDUCACION PREPRIMARIA
Producto		Proyecto (presupuestario)			001		ESTUDIANTES DEL NIVEL PREPRIMARIO ATENDIDOS EN EL SISTEMA ESCOLAR
Intervenciones (Actividad)		Actividad				001	APOYO A LA EDUCACION NIVEL PREPRIMARIA PARA EL MUNICIPIO, MATAQUESCUINTLA, JALAPA
No aplica		Subprograma		003			COBERTURA DE LA EDUCACION BASICA
Producto		Proyecto (presupuestario)			001		STUDIANTES DEL CICLO BÁSICO ATENDIDOS EN EL SISTEMA ESCOLAR
Intervenciones (Actividad)		Actividad				000	Sin actividad
Intervenciones (Actividad)		Actividad				001	APOYO A LA EDUCACION NIVEL BASICO DEL MUNICIPIO, MATAQUESCUINTLA, JALAPA
Intervenciones (Proyecto planificación)		Obra				000	Sin Obra
No aplica		Subprograma		004			COBERTURA DE EDUCACION DIVERSIFICADA
Producto		Proyecto (presupuestario)			001		ESTUDIANTES DEL CICLO DIVERSIFICADO ATENDIDOS EN EL SISTEMA ESCOLAR
Intervenciones (Actividad)		Actividad				001	APOYO A LA EDUCACION NIVEL DIVERSIFICADO PARA EL MUNICIPIO, MATAQUESCUINTLA, JALAPA
Intervenciones (Proyecto planificación)		Obra				000	SIN OBRA

Nivel	Descripción	Nivel	Pgr	Subp	Proy	Act / Ob	Descripción
Resultado Estratégico de Desarrollo		Programa	17				SEGURIDAD INTEGRAL
No aplica		Subprograma		001			PREVENCION DE HECHOS DELICTICOS CONTRA EL PATRIMONIO
Producto		Proyecto (presupuestario)			001		AREAS CON ALUMBRADO PUBLICO.
Intervenciones (Actividad)		Actividad				001	CONSERVACIÓN RED DE ALUMBRADO PÚBLICO PARA EL MUNICIPIO, MATAQUESCUINTLA, JALAPA
Intervenciones (Proyecto planificación)		Obra				000	SIN OBRA
Producto		Proyecto (presupuestario)			002		SEGURIDAD PREVENTIVA Y DEL DELITO EN AREAS DE MAYOR INCIDENCIA CRIMINAL
Intervenciones (Actividad)		Actividad				001	CONSERVACIÓN EDIFICIO (S), GUARDIANÍA PARA EL MUNICIPIO, MATAQUESCUINTLA, JALAPA
Intervenciones (Proyecto planificación)		Obra				000	SIN OBRA
No aplica		Subprograma		003			DISMINUCIÓN DE HECHOS DE TRANSITO
Producto		Proyecto (presupuestario)			001		SERVICIOS DE EDUCACION Y SEGURIDAD VIAL (MINGOB)
Intervenciones (Actividad)		Actividad				001	APOYO SERVICIOS DE POLICÍA MUNICIPAL DE TRÁNSITO PARA EL MUNICIPIO, MATAQUESCUINTLA, JALAPA
Intervenciones (Proyecto planificación)		Obra				000	SIN OBRA

PEI-POM-POA MATAQUESCUINTLA JALAPA 2024-2028

Nivel	Descripción	Nivel	Pgr	Subp	Proy	Act / Ob	Descripción
Resultado Estratégico de Desarrollo		Programa	18				AMBIENTE Y RECURSOS NATURALES
No aplica		Subprograma		001			COBERTURA FORESTAL
Producto		Proyecto (presupuestario)			001		AREAS MUNICIPALES REFORESTADAS O CONSERVADAS
Intervenciones (Actividad)		Actividad				001	FORESTACIÓN BOSQUES NATURALES PARA EL MUNICIPIO, MATAQUESCUINTLA, JALAPA
Intervenciones (Proyecto planificación)		Obra				000	SIN OBRA

Nivel	Descripción	Nivel	Pgr	Subp	Proy	Act / Ob	Descripción
Resultado Estratégico de Desarrollo		Programa	19				MOVILIDAD URBANA Y ESPACIOS PÚBLICOS
				001			DESARROLLO MUNICIPAL Y ORDENAMIENTO TERRITORIAL
					002		AREAS CON ORDENAMIENTO VIAL
						001	CONSERVACIÓN CALLE Y AVENIDA DEL CASCO URBANO PARA EL MUNICIPIO, MATAQUESCUINTLA, JALAPA
						000	SIN OBRA
No aplica		Subprograma		002			MEJORA DE LA GESTION MUNICIPAL
Producto		Proyecto (presupuestario)			001		CALIDAD EN LOS SERVICIOS MUNICIPALES
Intervenciones (Actividad)		Actividad				001	CONSERVACIÓN EDIFICIO (S) INFRAESTRUCTURA MUNICIPALES PARA EL MUNICIPIO, MATAQUESCUINTLA, JALAPA
Intervenciones (Proyecto planificación)		Obra				000	SIN OBRA

Nivel	Descripción	Nivel	Pgr	Subp	Proy	Act / Ob	Descripción
Resultado Estratégico de Desarrollo		Programa	21				APOYO A LA SALUD PREVENTIVA
No aplica		Subprograma		005			SALUD PREVENTIVA (RESULTADO ESTRATEGICO DE GOBIERNO MUNICIPAL)
Producto		Proyecto (presupuestario)			001		PERSONAS ATENDIDAS EN SERVICIOS DE CONSULTA EXTERNA
Intervenciones (Actividad)		Actividad				001	DIAGNOSTICO ASISTENCIA TÉCNICA OFICINA DE PSICOLOGÍA PARA EL MUNICIPIO, MATAQUESCUINTLA, JALAPA
Intervenciones (Proyecto planificación)		Obra				000	SIN OBRA
Intervenciones (Actividad)		Actividad			002		DIAGNOSTICO SERVICIOS CENTRO DE REHABILITACIÓN PARA EL MUNICIPIO, MATAQUESCUINTLA, JALAPA
Intervenciones (Proyecto planificación)		Obra				000	SIN OBRA
Intervenciones (Actividad)		Actividad			003		CONSERVACIÓN A LA SALUD DEL MUNICIPIO PARA EL MUNICIPIO, MATAQUESCUINTLA, JALAPA
Intervenciones (Proyecto planificación)		Obra				000	SIN OBRA

Nivel	Descripción	Nivel	Pgr	Subp	Proy	Act / Ob	Descripción
Resultado Estratégico de Desarrollo		Programa	23				DISMINUCION DE LA POBLEZA Y PROBEZA EXTREMA
No aplica		Subprograma		000			SIN SUBPROGRAMA
Producto		Proyecto (presupuestario)			001		CARRETERAS Y CAMINOS TERCARIOS
Intervenciones (Actividad)		Actividad				000	Sin actividad
Intervenciones (Proyecto planificación)		Obra				001	MEJORAMIENTO CAMINO RURAL SALIDA A ALDEA SAN MIGUEL MATAQUESCUINTLA, JALAPA.
Intervenciones (Proyecto planificación)		Obra				002	MEJORAMIENTO CAMINO RURAL TRAMO LA PIEDRONA ALDEA EL AGUACATE MATAQUESCUINTLA, JALAPA
Intervenciones (Proyecto planificación)		Obra				003	MEJORAMIENTO CAMINO RURAL ALDEA SAMPAQUISUY SECTOR PUENTE MATAQUESCUINTLA , JALAPA
Intervenciones (Actividad)		Actividad				004	MEJORAMIENTO CAMINO RURAL ALDEA SAN ANTONIO LAS FLORES HACIA LOS MAGUEYES MATAQUESCUINTLA, JALAPA.
Intervenciones (Proyecto planificación)		Obra				005	CONSTRUCCION PUENTE VEHICULAR ALDEA LAS BRISAS MATAQUESCUINTLA, JALAPA.
Intervenciones (Proyecto planificación)		Obra				006	CONSTRUCCION PUENTE VEHICULAR ALDEA LAS BRISAS MATAQUESCUINTLA, JALAPA.
Intervenciones (Actividad)		Actividad				001	CONSERVACIÓN CAMINO RURAL DE INFRAESTRUCTURA VIAL PARA EL MUNICIPIO, MATAQUESCUINTLA, JALAPA
Intervenciones (Actividad)		Actividad				002	CONSERVACIÓN CAMINO RURAL ZONA NORTE PARA EL MUNICIPIO, MATAQUESCUINTLA, JALAPA
Intervenciones (Actividad)		Actividad				003	CONSERVACIÓN CAMINO RURAL PARA EL MUNICIPIO, MATAQUESCUINTLA, JALAPA
Intervenciones (Proyecto planificación)		Obra				000	SIN OBRA

Nivel	Descripción	Nivel	Pgr	Subp	Proy	Act / Ob	Descripción
Resultado Estratégico de Desarrollo		Programa	24				REDUCCIÓN DE EMBARAZOS EN NIÑAS Y ADOLESCENTES
No aplica		Subprograma		000			SIN SUBPROGRAMA
Producto		Proyecto (presupuestario)			001		NIÑOS, NIÑAS Y ADOLESCENTES REPRESENTADOS, ATENDIDOS Y/O REFERENCIADOS PARA LA PROTECCION DE SUS DERECHOS.
		Actividad				001	DIAGNOSTICO ASISTENCIA TÉCNICA EN EL DESARROLLO INTEGRAL DE LA NIÑEZ Y ADOLESCENCIA PARA EL MUNICIPIO, MATAQUESCUINTLA, JALAPA
Intervenciones (Proyecto planificación)		Obra				000	SIN OBRA

Nivel	Descripción	Nivel	Pgr	Subp	Proy	Act / Ob	Descripción
Resultado Estratégico de Desarrollo		Programa	31				FOMENTO AL DEPORTE NO FEDERADO Y A LA RECREACIÓN
No aplica		Subprograma		00			SIN SUBPROGRAMA
Producto		Proyecto (presupuestario)			001		FESTIVALES DEPORTIVOS, RECREATIVOS Y OTROS EVENTOS DE CARÁCTER ESPECIAL, REALIZADOS PARA PROMOVER EL ACCESO A LA ACTIVIDAD FÍSICA Y LA RECREACIÓN
Intervenciones (Actividad)		Actividad				001	CONSERVACIÓN A LA CULTURA Y DEPORTE PARA EL MUNICIPIO, MATAQUESCUINTLA, JALAPA
Intervenciones (Proyecto planificación)		Obra				000	SIN OBRA

Fuente: DAFIM

## 4. MARCO ESTRATÉGICO

### 4.1 VISIÓN

Ser un municipio con mejor calidad de vida transparente, en un ambiente de igualdad, solidaridad y paz; que ofrezca servicios innovadores con calidad.

### 4.2 MISIÓN

Somos una institución municipal responsable que promueve el desarrollo integral del municipio; con el fin primordial de brindar servicios públicos con calidad y eficiencia.

### 4.3 PRINCIPIOS Y VALORES

Se definieron los siguientes principios y valores que rigen a la municipalidad de Mataquescuintla, Jalapa.

#### 4.3.1. Principios

- Eficiencia  
Utilizar los recursos disponibles de acuerdo a las prioridades establecidas.
- Puntualidad  
Dar inicio de acuerdo a los tiempos establecidos en ley.
- Transparencia  
Rendir cuentas de forma periódica para la transparencia de la información.
- Participación  
Que sea manifiesto el derecho de voz y voto en la toma de decisiones.
- Moralidad  
Hacer todo correctamente, siguiendo las normas establecidas.

#### 4.3.2. Valores

- **Honestidad**  
Actuar de acorde a los valores y principios establecidos, demostrando transparencia, dignidad y pudor.
- **Responsabilidad**  
Actuar de acuerdo a la reflexión y análisis para el bien común.
- **Ética**  
Siendo responsables con los cumplimientos establecidos.

#### **4.4 OBJETIVOS**

Alcanzar las metas establecidas para el bienestar de la población en vía de acceso a la formación de nuevos planes estratégicos en los avances de los proyectos sociales y de infraestructura.

5 PLAN OPERATIVO MULTIANUAL (POM) 2024-2028

El Plan Operativo Multianual permite realizar una proyección de intervenciones en un plazo de cinco años, para el seguimiento del cumplimiento de prioridades. El período es del 2024 al 2028, en el municipio de Mataquescuintla, Jalapa. La inversión a 5 años es de ciento ochenta y nueve millones setenta mil siete con cincuenta centavos **Q 189,070,007.5**

5.1 Prioridades de las metas estratégicas de desarrollo (MED)

En el municipio de Mataquescuintla, Jalapa se alinearon prioridades a las metas Estratégicas de Desarrollo (MED), siendo estas:

**Tabla 13:** Metas estratégicas de desarrollo (MED) utilizada en el PEI-POM-POA 2024-2028

<b>3) Metas Estratégicas de Desarrollo (MED)</b>
Para 2030, lograr la ordenación sostenible y el uso eficiente de los recursos naturales
Para 2030, lograr la ordenación sostenible y el uso eficiente de los recursos naturales
El 100.0% de los municipios cuentan con planes de ordenamiento territorial integral que se implementan satisfactoriamente.
Para 2030, potenciar y promover la inclusión social, económica y política de todos, independientemente de su edad, sexo, discapacidad, raza, etnia, origen, religión o situación económica u otra condición.
Para 2030, lograr la ordenación sostenible y el uso eficiente de los recursos naturales
Sin MED
En 2032 los gobiernos municipales alcanzan una mayor capacidad de gestión para atender las necesidades y demandas de las ciudadanía
Para 2020, promover la ordenación sostenible de todos los tipos de bosques, poner fin a la deforestación, recuperar los bosques degradados e incrementar la forestación y la reforestación a nivel de país.
Para 2030, velar porque todas las niñas y todos los niños tengan una enseñanza primaria y secundaria completa, gratuita, equitativa y de calidad que produzca resultados de aprendizajes pertinentes y efectivos.

Para 2030, velar porque todas las niñas y todos los niños tengan una enseñanza primaria y secundaria completa, gratuita, equitativa y de calidad que produzca resultados de aprendizajes pertinentes y efectivos.
Para 2030, velar porque todas las niñas y todos los niños tengan una enseñanza primaria y secundaria completa, gratuita, equitativa y de calidad que produzca resultados de aprendizajes pertinentes y efectivos.
SIN MED ASOCIADA
Lograr la cobertura sanitaria universal, en particular la protección contra los riesgos financieros, el acceso a servicios de salud, esenciales de calidad y el acceso a medicamentos y vacunas seguras, eficaces, asequibles y de calidad para todos.
Lograr la cobertura sanitaria universal, en particular la protección contra los riesgos financieros, el acceso a servicios de salud, esenciales de calidad y el acceso a medicamentos y vacunas seguras, eficaces, asequibles y de calidad para todos.
MED 12 -Crear instituciones eficaces, responsables y transparentes a todos los niveles
Para 2030, potenciar y promover la inclusión social, económica y política de todos, independientemente de su edad, sexo, discapacidad, raza, etnia, origen, religión o situación económica u otra condición.
Fortalecimiento institucional, seguridad y justicia
Lograr la cobertura sanitaria universal, en particular la protección contra los riesgos financieros, el acceso a servicios de salud, esenciales de calidad y el acceso a medicamentos y vacunas seguras, eficaces, asequibles y de calidad para todos. Para el año 2032, reducir en no menos de 25 puntos porcentuales la desnutrición crónica en niños y niñas menores de cinco años de los pueblos Maya, Xinka y Garífuna, y la no indígena con énfasis en el área rural.

Fuente: Dirección Municipal de Planificación

5.2 Productos vinculados al PEI-POM 2024-2028

Tabla 14: Productos de competencia propia utilizados en el PEI-POM-POA 2024-2028

10.1 Producto Competencia Propia
Familias con servicios de agua apta para consumo humano
Familias con servicios de recolección, tratamiento y disposición final de desechos y residuos sólidos
Áreas con ordenamiento vial
Familias con servicios de alcantarillado
Áreas con alumbrado público
Personas atendidas con calidad en los servicios municipales
Áreas municipales reforestadas o conservadas

Fuente: Dirección Municipal de Planificación

**Tabla 15:**     Productos de competencia delegada utilizados en el PEI-POM-POA 2024-2028

10.2 Producto Competencia delegada
Carreteras y caminos terciarios
Estudiantes de primaria monolingue  atendidos en el sistema escolar
Estudiantes del nivel preprimario atendidos en el sistema escolar
Estudiantes del ciclo básico atendidos en el sistema escolar
Estudiantes del ciclo diversificado en el sistema escolar.
Población que recibe atención médica por enfermedades no transmisibles
Niño y niña menor de 5 años con suplementación de micronutrientes
Festivales deportivos, recreativos y otros eventos de carácter especial, realizados para promover el acceso a la actividad física y la recreación.
Niños , niñas y adolescentes representados, atendidos y/o referenciados para la protección de sus derechos.
Programas de  educación y seguridad vial
Población con servicios de prevención y promoción de la salud
Mujeres en el área rural con buenas prácticas para el hogar

Fuente: Dirección Municipal de Planificación

**Matriz 1:** Plan Estratégico Institucional del Plan Operativo Multianual 2024-2028

A. PLAN ESTRATÉGICO INSTITUCIONAL (PEI)										
1) Eje K'atun	2) Prioridades Nacionales de Desarrollo	3) Metas Estratégicas de Desarrollo (MED)	4) Resultados Estratégico de Desarrollo (RED)	5) Resultado Institucional - RI-	6. PDM-OT	7) Resultado municipal			8. Programa Presupuestario	
					Problemática/Potencialidad PDM-OT	7.1 Resultado PDM_OT al 2032	7.2 Program a PDM (en caso no tenga PDM - OT aprobado)	7.3 Resultado PEI 2021 - 2025	8.1 Programa	8.2 Subprogrma
Recursos Naturales para hoy y para el Futuro	Acceso al agua y gestión de RRNN	Para 2030, lograr la ordenación sostenible y el uso eficiente de los recursos naturales	Para el 2024, se ha incrementado en 10.8 puntos porcentuales el acceso a agua potable domiciliar en los hogares guatemaltecos (De 76.3% en 2014 a 87.10% en 2024).	0	No tiene prioridad PDM-OT	Acceso a agua y gestión de los recursos naturales	No tiene prioridad PDM-OT	Para el 2028, se ha Dotado y mejorado la prestación del Servicio de Agua Potable a la Población de Mataquescuintla, Jalapa. De un 80% en el 2024 a un 90% en el 2028.	12. Acceso al agua potable y Saneamiento básico	1. Incremento en el acceso al agua potable domiciliar
Recursos Naturales para hoy y para el Futuro	Acceso al agua y gestión de RRNN	Para 2030, lograr la ordenación sostenible y el uso eficiente de los recursos naturales	Para el 2024, se ha incrementado en 21 puntos porcentuales el acceso a saneamiento básico en los hogares	0	No tiene prioridad PDM-OT	No tiene prioridad PDM-OT	No tiene prioridad PDM-OT	La población del casco urbano aún tira su basura de manera ilícita en terrenos no aptos para eso. Para el 2028, se mejoró y	12. Acceso al agua potable y Saneamiento básico	2. Incremento al acceso a saneamiento básico

			guatemaltecos (De 53.3% en 2014 a 74.3% en 2024).					ampliaron los procesos de recolección, manejo y disposición de los desechos sólidos y líquidos generados en el casco urbano de la Población de un 30% que se tiene en el 2024 a un 90% en el 2028.		
Guatemala Urbana y Rural	Ordenamiento o Territorial	El 100.0% de los municipios cuentan con planes de ordenamiento territorial integral que se implementan satisfactoriamente .	Al final del 2024 el 26.8 % de los municipios implementan los Planes de Desarrollo Municipal y Ordenamiento Territorial PDM-OT. (De 0% en 2018 a 26.88% en 2024)	0	No tiene prioridad PDM-OT	Aumentar la infraestructura municipal que responda a las necesidades de la población.	No tiene prioridad PDM-OT	Las calles y avenidas del casco urbano aún no tienen pavimentación o adoquinado. Por lo que se pretende tener las calles y avenidas del casco urbano en buen estado para la circulación de los vehículos de un 40% que se tiene en el 2024 a un 60% en el 2028.	19. Movilidad urbana y espacios públicos	1. Desarrollo Municipal y Ordenamiento o Territorial
Bienestar para la gente	Reducción de la pobreza y protección social	Para 2030, potenciar y promover la inclusión social, económica y	Para el 2024, se ha disminuido la pobreza y pobreza	0	No tiene prioridad PDM-OT	Aumentar la infraestructura municipal que responda a	No tiene prioridad PDM-OT	No aplica ya que es un producto delegado	23. Disminución de la pobreza y pobreza	Sin subprograma

		política de todos, independientemente de su edad, sexo, discapacidad, raza, etnia, origen, religión o situación económica u otra condición.	extrema con énfasis en los departamentos priorizados, en 27.8 puntos porcentuales. (De 2014 a 2024 en: pobreza extrema* / pobreza**/ Alta Verapaz: 53.6 a 38.71 * /29.50 a 21.3, Sololá: 39.9 a 28.82 */ 41.10 a 29.7, Totonicapán: 41.1 a 29.68 * / 36.40 a 26.3, Huehuetenango: 28.6 a 20.66* / 45.20 a 32.6, Quiché 41.8 a 30.19* /32.90 a 23.8, Chiquimula 41.1 a 29.68 * / 29.50 a 21.30)			las necesidades de la población.			extrema	
Recursos Naturales para hoy y para el Futuro	Acceso al agua y gestión de RRNN	Para 2030, lograr la ordenación sostenible y el uso eficiente de los recursos naturales	Para el 2024, se ha incrementado en 21 puntos porcentuales el acceso a saneamiento básico en los hogares	0	No tiene prioridad PDM-OT	Acceso a agua y gestión de los recursos naturales	No tiene prioridad PDM-OT	Las viviendas del casco urbano aún no tienen servicios de alcantarillado. Se pretende haber mejorado y	12. Acceso al agua potable y Saneamiento o básico	2. Incremento al acceso a saneamiento básico

			guatemaltecos (De 53.3% en 2014 a 74.3% en 2024).					ampliado el servicio a la población de entronque y tratamiento de aguas residuales de un 40% en el 2024 a un 70% en el 2028, en el Casco Urbano de Mataquescuintla,		
Estado Garante de los Derechos Humanos y Conductor del Desarrollo	Fortalecimiento institucional, seguridad y justicia	Sin MED	Para el 2024, se ha disminuido en 26 puntos la tasa de delitos cometidos contra el patrimonio de las personas (De 56 en 2019 a 30.4 por cada cien mil habitantes en 2024)	0	No tiene prioridad PDM-OT	No tiene prioridad PDM-OT	No tiene prioridad PDM-OT	El municipio tiene acceso a alumbrado público. Mejorar y eficientar el servicio de alumbrado Público en el Municipio, ampliándose a cobertura y uso de mejor tecnología trasladando tranquilidad de un 75% en 2024 a un 85% en el 2028.	17. Seguridad integral	1. Prevención de hechos delictivos contra el patrimonio
Guatemala Urbana y Rural	Ordenamiento Territorial	En 2032 los gobiernos municipales alcanzan una mayor capacidad de gestión para atender las	Para el 2024, se ha incrementado en 36 puntos porcentuales los gobiernos locales que	0	No tiene prioridad PDM-OT	No tiene prioridad PDM-OT	No tiene prioridad PDM-OT	Los edificios municipales están deteriorados y algunos sin un adecuado acceso para la	19. Movilidad urbana y espacios públicos	2. Mejora de la gestión municipal

		necesidades y demandas de las ciudadanía	mejoran la gestión municipal en función de sus competencias (De 14% en categorías media a alta en 2016 a 50% en 2024, según el Ranking de la gestión municipal)					población. Se espera tener de un 25% que se tiene en el 2024 a un 50% en el 2028, en óptimas condiciones.		
Recursos Naturales para hoy y para el Futuro	Acceso al agua y gestión de RRNN	Para 2020, promover la ordenación sostenible de todos los tipos de bosques, poner fin a la deforestación, recuperar los bosques degradados e incrementar la forestación y la reforestación a nivel de país.	Para el 2024, se ha incrementado la cobertura forestal a 33.7 por ciento a nivel nacional (33.0% en 2016)	0	No tiene prioridad PDM-OT	Acceso a agua y gestión de los recursos naturales	No tiene prioridad PDM-OT	En la actualidad no se tiene un dato exacto de cual es el área que se a deforestado. Para el 2028, se ha fomentado la reforestación y sostenibilidad con los bosques, agroforestera y recuperación de bosques en un 80% en el 2028, del Municipio de Mataquescuintla, Jalapa	18. Ambiente y Recursos Naturales	1. Cobertura forestal
Bienestar para la Gente	Educación	Para 2030, velar porque todas las niñas y todos los niños tengan una	Para el 2024, se incrementó en 4.6 puntos porcentuales	0	No tiene prioridad PDM-OT	No tiene prioridad PDM-OT	No tiene prioridad PDM-OT	No aplica ya que es un producto delegado	14. Gestión de la educación local de	1. Cobertura de educación primaria

		enseñanza primaria y secundaria completa, gratuita, equitativa y de calidad que produzca resultados de aprendizajes pertinentes y efectivos.	la población que alcanza el nivel de lectura y en 3.53 puntos porcentuales la población que alcanza el nivel de matemática en niños y niñas del sexto grado del nivel primario, (de 40.40% en lectura en 2014 a 45 % a 2024 y de 44.47% en matemática a 48% a 2024).						calidad	
Bienestar para la Gente	Educación	Para 2030, velar porque todas las niñas y todos los niños tengan una enseñanza primaria y secundaria completa, gratuita, equitativa y de calidad que produzca resultados de aprendizajes pertinentes y efectivos.	0	Para el 2024 se ha incrementado la tasa de variación acumulada de la matrícula oficial de preprimaria a 6.5% (de 2.2% en 2020 a 6.5% en 2024) Resultado Institucional.	No tiene prioridad PDM-OT	No tiene prioridad PDM-OT	No tiene prioridad PDM-OT	No aplica ya que es un producto delegado	14. Gestión de la educación local de calidad	2. Cobertura de educación preprimaria
Bienestar para la Gente	Educación	Para 2030, velar porque todas las niñas y todos los	Para el 2024, se incrementó en 05 puntos	0	No tiene prioridad PDM-OT	No aplica ya que es un producto	No tiene prioridad PDM-OT	14. Gestión de la educación local de calidad	14. Gestión de la educación	3. Cobertura de educación

		niños tengan una enseñanza primaria y secundaria completa, gratuita, equitativa y de calidad que produzca resultados de aprendizajes pertinentes y efectivos.	porcentuales la población que alcanza el nivel de lectura y en 03 puntos porcentuales la población que alcanza el nivel de matemática en jóvenes del tercer grado del ciclo básico del nivel medio, (de 15% en lectura en 2013 a 20% a 2024 y de 18% en matemática a 21% a 2024).			delegado			local de calidad	básica
Bienestar para la Gente	Educación	SIN MED ASOCIADA	0	Para el 2024 se ha incrementado la tasa de promoción de los estudiantes en el nivel medio, ciclo diversificado del sector oficial a 90% (de 82.1% 2015 a 90% en 2024)	No tiene prioridad PDM-OT	No tiene prioridad PDM-OT	No tiene prioridad PDM-OT	No aplica ya que es un producto delegado	14. Gestión de la educación local de calidad	4. Cobertura de educación diversificada
Bienestar para la Gente	Acceso a servicios de salud	Lograr la cobertura sanitaria universal, en particular la	0	13 RECUPERACIÓN DE LA SALUD	No tiene prioridad PDM-OT	No tiene prioridad PDM-OT	No tiene prioridad PDM-OT	No aplica ya que es un producto delegado	14. Gestión de la educación local de calidad	4. Cobertura de educación diversificada

		protección contra los riesgos financieros, el acceso a servicios de salud, esenciales de calidad y el acceso a medicamentos y vacunas seguras, eficaces, asequibles y de calidad para todos.								
Bienestar para la Gente	Acceso a servicios de salud	Lograr la cobertura sanitaria universal, en particular la protección contra los riesgos financieros, el acceso a servicios de salud, esenciales de calidad y el acceso a medicamentos y vacunas seguras, eficaces, asequibles y de calidad para todos.	Para el 2024, se ha disminuido la tasa de mortalidad en la niñez en 5 puntos por cada mil nacidos vivos (De 25 muertes en 2018 a 20 muertes por cada mil nacidos vivos en 2024)	0	No tiene prioridad PDM-OT	Seguridad alimentaria y nutricional	No tiene prioridad PDM-OT	No aplica ya que es un producto delegado	13. Prevención de la mortalidad	1. Prevención de la mortalidad en la niñez
Estado Garante de los Derechos Humanos y Conducto	Fortalecimiento Institucional, seguridad y justicia	MED 12 -Crear instituciones eficaces, responsables y transparentes a todos los niveles	0	11 FORMACIÓN, FOMENTO Y DIFUSIÓN DE LAS ARTES	No tiene prioridad PDM-OT	No tiene prioridad PDM-OT	No tiene prioridad PDM-OT	No aplica ya que es un producto delegado	31. Fomento al deporte No federado	Sin subprograma

r del Desarroll o										
Bienestar para la Gente	Reducción de la pobreza y protección social	Para 2030, potenciar y promover la inclusión social, económica y política de todos, independientemen te de su edad, sexo, discapacidad, raza, etnia, origen, religión o situación económica u otra condición.	Para el 2024, se han disminuido en 7 puntos porcentuales los embarazos en niñas y adolescentes (De 18% en 2016 a 11% en 2032)	0	No tiene prioridad PDM- OT	No tiene prioridad PDM-OT	No tiene prioridad PDM-OT	No aplica ya que es un producto delegado	24. Reducción de embarazos en niñas y adolescent es	Sin subprograma
Estado Garante de los Derechos Humanos y Conducto r del Desarroll o	Fortalecimien to institucional, seguridad y justicia	Fortalecimiento institucional, seguridad y justicia	0	Para el 2024, se ha disminuido el porcentaje de hechos de tránsito en 16 puntos porcentuales (De 87% de hechos de tránsito en 2019 a 71% en 2024)	No tiene prioridad PDM- OT	Ordenamient o territorial	No tiene prioridad PDM-OT	No aplica ya que es un producto delegado	17. Seguridad integral	3. Disminución de hechos de tránsito
Bienestar para la Gente	Acceso a servicios de salud	Lograr la cobertura sanitaria universal, en particular la protección contra los riesgos financieros, el acceso a servicios de salud, esenciales de	0	12 FOMENTO DE LA SALUD Y MEDICINA PREVENTIVA		Acceso al servicio de salud	No tiene prioridad PDM-OT	No aplica ya que es un producto delegado	21. Apoyo a la salud preventiva	5. Fomento de la salud y medicinia preventiva

Bienestar para la Gente	Seguridad alimentaria y nutricional	calidad y el acceso a medicamentos y vacunas seguras, eficaces, asequibles y de calidad para todos.		0	No tiene prioridad PDM-OT	No tiene prioridad PDM-OT	No tiene prioridad PDM-OT	No aplica ya que es un producto delegado		
		Para el año 2032, reducir en no menos de 25 puntos porcentuales la desnutrición crónica en niños y niñas menores de cinco años de los pueblos Maya, Xinka y Garífuna, y la no indígena con énfasis en el área rural.	Para el 2024, se ha disminuido la prevalencia de desnutrición crónica en niñas y niños menores de cinco años en 13.23 puntos porcentuales (De 46.5% en 2015 a 33.27% en 2024)						11. Prevención de la desnutrición crónica	Sin subprograma
12 Gastos de funcionamiento sin vinculación a resultados.										

Fuente: Dirección Municipal de Planificación (DMP)

**Matriz 2.** Producto del POM 2024-2028

10. PRODUCTO								
No. Orden	10.1 Producto Competencia Propia	No. orden	10.2 Producto Competencia delegada	10.3 Unidad de Medida	10.4) Meta física del producto para período 2024-2028	10.5) Meta financiera del Producto para período 2024-2028 (Q.).	10.6) Responsable del cumplimiento de meta del producto	10.7) Corresponsable del cumplimiento de la meta del producto
1	Familias con servicios de agua apta para consumo humano			familias	2,993	Q16,837,269	Municipalidad	Municipalidad
2	Familias con servicios de recolección, tratamiento y disposición final de desechos y residuos sólidos			familias	1,537	Q8,136,960	Municipalidad	Municipalidad
3	Áreas con ordenamiento vial			m2	1994	Q2,100,000	Municipalidad	Municipalidad
		4	Carreteras y caminos terciarios	kilometro	8370	Q46,345,800	MCIV	Municipalidad
5	Familias con servicios de alcantarillado			familias	2247	Q2,595,122	Municipalidad	Municipalidad
6	Áreas con alumbrado público			metros cuadrados	8,370	Q1,416,024	Municipalidad	Municipalidad
7	Personas atendidas con calidad en los servicios municipales			persona	8,370	Q21,027,762	Municipalidad	Municipalidad
8	Áreas municipales reforestadas o			hectareas	110	Q 3,787,594.94	Municipalidad	Municipalidad

	conservadas							
		9	Estudiantes de primaria monolingüe atendidos en el sistema escolar	persona	185	Q8,547,853	MINEDUC	Municipalidad
		10	Estudiantes del nivel preprimario atendidos en el sistema escolar	persona	23	Q549,459	MINEDUC	Municipalidad
		11	Estudiantes del ciclo básico atendidos en el sistema escolar	persona	36	Q244,204	MINEDUC	Municipalidad
		12	Estudiantes del ciclo diversificado en el sistema escolar.	persona	210	Q366,306	MINEDUC	Municipalidad
		13	Población que recibe atención médica por enfermedades no transmisibles	persona	625	Q1,712,768	MSPAS	Municipalidad
		14	Niño y niña menor de 5 años con suplementación de micronutrientes	persona	5,160	Q 4,839,340.36	MSPAS	Municipalidad
		15	Festivales deportivos, recreativos y otros eventos de carácter especial, realizados para promover el acceso a la actividad física y la recreación.	persona	41,848	Q11,946,898	MCD	Municipalidad
		16	Niños , niñas y adolescentes representados, atendidos y/o referenciados para la protección de sus derechos.	persona	1,950	Q3,034,995	PGN	Municipalidad
		17	Programas de educación y seguridad vial	evento	5,000	Q7,730,923	MINGOB	Municipalidad
		18	Población con servicios de prevención y promoción de la salud	persona	1,000	Q391,463	MSPAS	Municipalidad
		21	Mujeres en el área rural con buenas prácticas para el hogar	Persona	3,000	Q2,364,505	MAGA	Municipalidad

Dirección y Coordinación	Documento	12	Q45,094,759	Municipalidad	Municipalidad
	Total meta financiera Multianual de los Productos			Q189,070,007.50	

Fuente: Dirección Municipal de Planificación (DMP)

**Tabla 14.** Plan Operativo Multianual 2024-2028

11. INTERVENCIONES (PROYECTOS O ACTIVIDADES)																
11.1 Nombre de la intervención (proyecto o actividad)	11.2 CÓDIGO DE GESTIÓN	11.3 CÓDIGO SNIP	11.4 CÓDIGO SMIP	11.5 Unidad de Medida	11.6 Programación multianual											
					2024		2025		2026		2027		2028		11.7) Total Meta Física Multianual	11.8) Total Meta financiera multianual
					Física	Financiera	Física	Financiera	Física	Financiera	Física	Financiera	Física	Financiera		
AMPLIACION SISTEMA DE AGUA POTABLE CON PERFORACION DE POZO ALDEA SAN ANTONIO LAS FLORES MATAQUESCUINTLA, JALAPA.	N/A	313586	725	Metros	110	Q 1,837,000.00	0	Q -	0	Q -	0	Q -	0	Q -	110	Q1,837,000
MEJORAMIENTO SISTEMA DE AGUA POTABLE ALDEA EL PAJAL MATAQUESCUINTLA, JALAPA	N/A	313588	734	Metros	25	Q 457,000.00	0	Q -	0	Q -	0	Q -	0	Q -	25	Q457,000

PEI-POM-POA MATAQUESCUINTLA JALAPA 2024-2028

Conservación sistema de agua potable del municipio, Mataquescuintla , Jalapa	N/A	31919 6	747	Metros	200 0	Q 2,423,878 .22	2200	Q 2,666,266 .04	2420	Q 2,908,653. 86	2662	Q 3,151,041 .69	2928	Q 3,393,429 .51	12210	Q14,543,269
Saneamiento servicios de extracción de desechos sólidos de la cabecera municipal del municipio, Mataquescuintla , Jalapa	N/A	31919 4	745	person as	521 2	Q 1,332,813 .56	720	Q 1,466,094 .92	740	Q 1,612,704. 41	760	Q 1,773,974 .85	780	Q 1,951,372 .33	8212	Q8,136,960
Conservación calle y avenida del casco urbano para el municipio, Mataquescuintla , Jalapa	N/A	31919 7	748	km	11.5	Q 350,000.0 0	12.5	Q 385,000.0 0	14	Q 420,000.0 0	15	Q 455,000.0 0	16	Q 490,000.0 0	69	Q2,100,000
MEJORAMIENT O CAMINO RURAL SALIDA A ALDEA SAN MIGUEL MATAQUESCU INTLA, JALAPA.	N/A	31359 3	735	m²	255 0	Q 1,275,852 .00	0	Q -	0	Q -	0	Q -	0	Q -	2550	Q1,275,852
MEJORAMIENT O CAMINO RURAL TRAMO LA PIEDRONA ALDEA EL AGUACATE MATAQUESCU INTLA, JALAPA	N/A	31359 6	727		185	Q 607,000.0 0	0	Q -	0	Q -	0	Q -	0	Q -	185	Q607,000

PEI-POM-POA MATAQUESCUINTLA JALAPA 2024-2028

MEJORAMIENT O CAMINO RURAL ALDEA SAMPAQUISOY SECTOR PUENTE MATAQUESCU NTLA , JALAPA	N/A	31359 8	736		115 0	Q 607,000.0 0	0	Q -	0	Q -	0	Q -	0		1150	Q607,000
MEJORAMIENT O CAMINO RURAL ALDEA SAN ANTONIO LAS FLORES HACIA LOS MAGUEYES MATAQUESCU NTLA, JALAPA.	N/A	31360 0	728	m²	930	Q 607,000.0 0	0	Q -	0	Q -	0	Q -	0	Q -	930	Q607,000
CONSTRUCCIO N PUENTE VEHICULAR ALDEA LAS BRISAS MATAQUESCU NTLA, JALAPA.	N/A	31814 1	741	m²	30	Q 897,000.0 0	0	Q -	0	Q -	0	Q -	0	Q -	30	Q897,000
Conservación camino rural de infraestructura vial para el municipio, Mataquescuintla , Jalapa	N/A	31919 9	750	km	35	Q 2,847,142 .35	825	Q 3,131,856 .59	907.5	Q 3,445,042. 24	998	Q 3,789,546 .47	1098	Q 4,168,501 .11	3864	Q17,382,089
Conservación camino rural zona norte para el municipio, Mataquescuintla , Jalapa	N/A	31921 3	762	km	36	Q 890,000.0 0	838	Q 979,000.0 0	922.0	Q 1,076,900. 00	1014	Q 1,184,590 .00	1116	Q 1,303,049 .00	3926	Q5,433,539

PEI-POM-POA MATAQUESCUINTLA JALAPA 2024-2028

Conservación camino rural para el municipio, Mataquescuintla , Jalapa	N/A	319219	767	km	129	Q 3,200,000.00	844	Q 3,520,000.00	928.1	Q 3,872,000.00	1021	Q 4,259,200.00	1123	Q 4,685,120.00	4045	Q19,536,320
AMPLIACION SISTEMA DE ALCANTARILLA DO SANITARIO 1ERA CALLE ENTRADA A MATAQUESCUINTLA, JALAPA.	N/A	313584	740	metros	385	Q 857,000.00	0	Q -	0	Q -	0	Q -	0	Q -	385	Q857,000
Conservación sistema de alcantarillado sanitario cabecera municipal del municipio, Mataquescuintla , Jalapa	N/A	319195	746	Metros	600	Q 284,700.00	660	Q 313,170.00	726	Q 344,487.00	799	Q 378,935.70	878	Q 416,829.27	3663	Q1,738,122
Conservación red de alumbrado público para el municipio, Mataquescuintla , Jalapa	N/A	319201	752	personas	41848	Q 231,941.20	41848	Q 255,135.32	42000	Q 280,648.85	43000	Q 308,713.74	44000	Q 339,585.11	212696	Q1,416,024
Conservación edificio (s) infraestructura municipales para el municipio, Mataquescuintla , Jalapa	N/A	319206	756	m²	200	Q 348,400.00	220	Q 383,240.00	242	Q 421,564.00	266	Q 463,720.40	293	Q 510,092.44	1221	Q2,127,017

PEI-POM-POA MATAQUESCUINTLA JALAPA 2024-2028

Conservación edificio (s), guardianía para el municipio, Mataquescuintla , Jalapa	N/A	31920 2	753	m²	220	Q 3,095,894 .52	242	Q 3,405,483 .97	266	Q 3,746,032. 37	293	Q 4,120,635 .61	322	Q 4,532,699 .17	1343	Q18,900,746
Forestación bosques naturales para el municipio, Mataquescuintla , Jalapa	N/A	31920 5	755	hectáreas	110	Q 620,398.5 1	121	Q 682,438.3 6	133	Q 750,682.2 0	146	Q 825,750.4 2	161	Q 908,325.4 6	672	Q3,787,595
AMPLIACION ESCUELA PRIMARIA E.O. U.M.D DOCTOR HUGO MANFREDO LOY SOLARES MATAQUESCUINTLA, JALAPA.	N/A	31358 1	733	m²	363	Q 3,617,000 .00	0	Q -	0	Q -	0	Q -	0	Q -	363	Q3,617,000
MEJORAMIENTO ESCUELA PRIMARIA EORM CASERIO CAMPO NUEVO ALDEA SAN MIGUEL MATAQUESCUINTLA, JALAPA.		31360 1	737	m	80	Q 507,000.0 0	0	Q -	0	Q -	0	Q -	0	Q -	80	Q507,000

PEI-POM-POA MATAQUESCUINTLA JALAPA 2024-2028

MEJORAMIENT O ESCUELA PRIMARIA EORM CASERIO RIO DORADO ALDEA MORALES MATAQUESCU NTLA, JALAPA.		31360 3	738	m²	300	Q 507,000.0 0	0	Q -	0	Q -	0	Q -	0	Q -	300	Q507,000
MEJORAMIENT O ESCUELA PRIMARIA OFICIAL RURAL MIXTA ALDEA PINO DULCE MATAQUESCU NTLA, JALAPA.		31814 0	744	m	141	Q 657,000.0 0	0	Q -	0	Q -	0	Q -	0	Q -	141	Q657,000
MEJORAMIENT O ESCUELA PRIMARIA CASERIO LAS MORITAS ALDEA SAN ANTONIO LAS FLORES MATAQUESCU NTLA, JALAPA.		31814 3	742	m	36	Q 384,947.0 0		Q -	0	Q -	0	Q -	0	Q -	36	Q384,947
MEJORAMIENT O ESCUELA PRIMARIA CASERIO EL MORRITO ALDEA SAMPAQUISoy MATAQUESCU NTLA, JALAPA.	N/A	31814 4	743	m	108	Q 432,866.0 0	0	Q -	0	Q -	0	Q -	0	Q -	108	Q432,866

PEI-POM-POA MATAQUESCUINTLA JALAPA 2024-2028

Apoyo a la educacion de nivel primaria para el municipio, Mataquescuintla , Jalapa		31921 5	763	person as	185	Q 400,000.0 0	203.5	Q 440,000.0 0	223.8 5	Q 484,000.0 0	246.23 5	Q 532,400.0 0	270.85 85	Q 585,640.0 0	1129	Q2,442,040
Apoyo a la educacion nivel Preprimaria para el municipio, Mataquescuintla , Jalapa		31921 6	764	person as	23	Q 90,000.00	25.3	Q 99,000.00	27.83	Q 108,900.0 0	30.613	Q 119,790.0 0	33.674 3	Q 131,769.0 0	140	Q549,459
Apoyo a la educacion nivel basico del municipio, Mataquescuintla , Jalapa		31921 7	765	person as	263 2	Q 40,000.00	2895. 2	Q 44,000.00	3184. 72	Q 48,400.00	3503.1 92	Q 53,240.00	3853.5 11	Q 58,564.00	16069	Q244,204
Apoyo a la educacion nivel diversificado para el municipio, Mataquescuintla , Jalapa		31921 8	766	person as	210	Q 60,000.00	231	Q 66,000.00	254.1	Q 72,600.00	279.51	Q 79,860.00	307.46 1	Q 87,846.00	1282	Q366,306

PEI-POM-POA MATAQUESCUINTLA JALAPA 2024-2028

Diagnostico asistencia técnica oficina de psicología para el municipio, Mataquescuintla , Jalapa	N/A	319208	757	eventos	2100	Q 40,000.00	2310	Q 44,000.00	2541	Q 48,400.00	2795	Q 53,240.00	3075	Q 58,564.00	12821	Q244,204
Diagnostico servicios centro de rehabilitación para el municipio, Mataquescuintla , Jalapa	N/A	319211	760	personas	150	Q 240,547.05	165	Q 264,601.76	181.5	Q 291,061.93	200	Q 320,168.12	220	Q 352,184.94	916	Q1,468,564
Nutrición asistencia alimentaria a la niñez para el municipio, Mataquescuintla , Jalapa	N/A	319198	749	personas	5160	Q 792,671.76	5676	Q 871,938.94	6243.6	Q 959,132.83	6868	Q 1,055,046.11	7555	Q 1,160,550.72	31502	Q4,839,340
Conservación a la cultura y deporte para el municipio, Mataquescuintla , Jalapa	N/A	319200	751	eventos	2100	Q 1,956,871.86	2310	Q 2,152,559.05	2541	Q 2,367,814.95	2795	Q 2,604,596.45	3075	Q 2,865,056.09	12821	Q11,946,898

PEI-POM-POA MATAQUESCUINTLA JALAPA 2024-2028

<p>Diagnostico asistencia técnica en el desarrollo integral de la niñez y adolescencia para el municipio, Mataquescuintla , Jalapa</p>	N/A	319203	754	personas	1950	Q 497,124.60	2145	Q 546,837.06	2359.5	Q 601,520.77	2595	Q 661,672.84	2855	Q 727,840.13	11905	Q3,034,995
<p>Apoyo servicios de policía municipal de tránsito para el municipio, Mataquescuintla , Jalapa</p>	N/A	319207	757	personas	41848	Q 1,266,305.78	46032.8	Q 1,392,936.36	50636.08	Q 1,532,229.99	55700	Q 1,685,452.99	61270	Q 1,853,998.29	255486	Q7,730,923
<p>Conservación a la salud del municipio para el municipio, Mataquescuintla , Jalapa</p>	N/A	319209	759	personas	1000	Q 64,120.60	1100	Q 70,532.66	1210	Q 77,585.93	1331	Q 85,344.52	1464	Q 93,878.97	6105	Q391,463

PEI-POM-POA MATAQUESCUINTLA JALAPA 2024-2028

Capacitación asistencia técnica a la mujer para el municipio, Mataquescuintla, Jalapa	N/A	319212	761	personas	3000	Q 387,300.00	3300	Q 426,030.00	3630	Q 468,633.00	3993	Q 515,496.30	4392	Q 567,045.93	18315	Q2,364,505
Dirección y Coordinación	Q 7,386,408.00		Documento		12	Q 7,386,408.00	12	Q8,125,049	12	Q8,937,554	12	Q9,831,309	12	Q10,814,440	60.00	Q45,094,759
									Total Meta Financiera de las Intervenciones							Q189,070,007.50

Fuente: Dirección Municipal de Planificación (DMP) / Dirección de Administración Financiera Integrada Municipal

## 6 PLAN OPERATIVO ANUAL (POA) 2024

El Plan Operativo anual permite establecer los indicadores u objetivos que se pretenden alcanzar por medio de proyectos que beneficien a la población durante el año 2024. La programación financiera es un instrumento que permite visualizar la situación económica actual del municipio de Mataquescuintla, cuenta para el logro de los resultados, partiendo de los fondos que son asignados por el Consejo de Desarrollo.

La planificación, supervisión, ejecución de los programas y proyectos financiados con el aporte de consejos de desarrollo. La inversión para el año 2024 es de cuarenta y cinco millones doscientos dos mil ciento ochenta y tres quetzales exactos **Q45,202,183** en el municipio de Mataquescuintla, Jalapa.

### 6.1 Productos vinculados a los proyectos 2024:

**Tabla 15:** Productos de competencia propia utilizados en el PEI-POM-POA 2024-2028

9.1 Producto Competencia Propia
Familias con servicios de agua apta para consumo humano
Familias con servicios de recolección, tratamiento y disposición final de desechos y residuos sólidos
Áreas con ordenamiento vial
Familias con servicios de alcantarillado
Áreas con alumbrado público
Personas atendidas con calidad en los servicios municipales
Áreas municipales reforestadas o conservadas

Fuente: Dirección Municipal de Planificación

**Tabla 16:** Productos de competencia delegada utilizados en el PEI-POM-POA 2024-2028

9.2 Producto Competencia delegada
Carreteras y caminos terciarios
Estudiantes de primaria monolingüe atendidos en el sistema escolar
Estudiantes del nivel preprimario atendidos en el sistema escolar
Estudiantes del ciclo básico atendidos en el sistema escolar
Estudiantes del ciclo diversificado en el sistema escolar.
Población que recibe atención médica por enfermedades no transmisibles
Niño y niña menor de 5 años con suplementación de micronutrientes
Festivales deportivos, recreativos y otros eventos de carácter especial, realizados para promover el acceso a la actividad física y la recreación.
Niños , niñas y adolescentes representados, atendidos y/o referenciados para la protección de sus derechos.
Programas de educación y seguridad vial
Población con servicios de prevención y promoción de la salud
Mujeres en el área rural con buenas prácticas para el hogar

Fuente: Dirección Municipal de Planificación

## 6.2 Matriz de análisis de población del Plan Operativo Anual (POA) 2024

**Matriz 4.** PEI del Plan Operativo Anual 2024

1) Eje k'atún	2) Prioridades Nacionales de Desarrollo	3) Metas Estratégicas de Desarrollo (MED)	4) Resultados Estratégicos de Desarrollo (RED)	5) Resultado Institucional -RI-	6. PDM-OT	7) Resultado Municipal			8 Programa Presupuestario	
					Problemática/Potencialidad PDM-OT	7.1 Resultado PDM_OT al 2032	7.2 Programa PDM (en caso no tenga PDM - OT aprobado)	7.3 Meta del Resultado del 2024 - 2028	8.1 Programa Presupuestario	8.2 Subprograma
Recursos Naturales para hoy y para el Futuro	Acceso al agua y gestión de RRNN	Para 2030, lograr la ordenación sostenible y el uso eficiente de los recursos naturales	Para el 2024, se ha incrementado en 10.8 puntos porcentuales el acceso a agua potable domiciliar en los hogares guatemaltecos (De 76.3% en 2014 a 87.10% en 2024).	0	No tiene prioridad PDM-OT	Para el año 2032, en el municipio se ha incrementado en 80% las familias con acceso a agua potable. (De 80% en el año 2023 a 90% en el año 2032).	No tiene prioridad PDM-OT	Para el 2028, se ha Dotado y mejorado la prestación del Servicio de Agua Potable a la Población de Mataquescuintla, Jalapa. De un 80% en el 2023 a un 90% en el 2028.	12. Acceso al agua potable y Saneamiento básico	1. Incremento en el acceso al agua potable domiciliar
Recursos Naturales para hoy y para el Futuro	Acceso al agua y gestión de RRNN	Para 2030, lograr la ordenación sostenible y el uso eficiente de los recursos	Para el 2024, se ha incrementado en 21 puntos porcentuales	0	No tiene prioridad PDM-OT	Para el año 2032, en el municipio se ha incrementado en 20%	No tiene prioridad PDM-OT	Para el año 2025, en el municipio se ha incrementado en 30% las	12. Acceso al agua potable y Saneamiento básico	2. Incremento al acceso a saneamiento básico

		naturales	el acceso a saneamiento básico en los hogares guatemaltecos (De 53.3% en 2014 a 74.3% en 2024).			las familias con servicio de recolección, tratamiento y disposición final de desechos y residuos sólidos. (De 30% en el año 2023 a 50% en el año 2032).		familias con servicio de recolección, tratamiento y disposición final de desechos y residuos sólidos. (De 30% en el año 2023 a 50% en el año 2025).		
Guatemala Urbana y Rural	Ordenamiento Territorial	El 100.0% de los municipios cuentan con planes de ordenamiento territorial integral que se implementan satisfactoriamente.	Al final del 2024 el 26.8 % de los municipios implementan los Planes de Desarrollo Municipal y Ordenamiento Territorial PDM-OT. (De 0% en 2018 a 26.88% en 2024)	0	No tiene prioridad PDM-OT	Aumentar la infraestructura municipal que responda a las necesidades de la población.	No tiene prioridad PDM-OT	Las calles y avenidas del casco urbano aún no tienen pavimentación o adoquinado. Por lo que se pretende tener las calles y avenidas del casco urbano en buen estado para la circulación de los vehículos de un 40% que se tiene en el 2023 a un	19. Movilidad urbana y espacios públicos	1. Desarrollo Municipal y Ordenamiento Territorial

								60% en el 2028.		
Bienestar para la gente	Reducción de la pobreza y protección social	Para 2030, potenciar y promover la inclusión social, económica y política de todos, independientemente de su edad, sexo, discapacidad, raza, etnia, origen, religión o situación económica u otra condición.	Para el 2024, se ha disminuido la pobreza y pobreza extrema con énfasis en los departamentos prioritizados, en 27.8 puntos porcentuales. (De 2014 a 2024 en: pobreza extrema* / pobreza**/ Alta Verapaz: 53.6 a 38.71* /29.50 a 21.3, Sololá: 39.9 a 28.82*/ 41.10 a 29.7, Totonicapán: 41.1 a 29.68* / 36.40 a 26.3, Huehuetenango: 28.6 a 20.66* / 45.20 a 32.6, Quiché 41.8 a 30.19*	0	No tiene prioridad PDM-OT	Aumentar la infraestructura municipal que responda a las necesidades de la población.	No tiene prioridad PDM-OT	No aplica ya que es un producto delegado	23. Disminución de la pobreza y pobreza extrema	Sin subprograma

			/32.90 a 23.8, Chiquimula 41.1 a 29.68 * / 29.50 a 21.30)							
Recursos Naturales para hoy y para el Futuro	Acceso al agua y gestión de RRNN	Para 2030, lograr la ordenación sostenible y el uso eficiente de los recursos naturales	Para el 2024, se ha incrementado en 21 puntos porcentuales el acceso a saneamiento básico en los hogares guatemaltecos (De 53.3% en 2014 a 74.3% en 2024).	0	No tiene prioridad PDM-OT	Para el año 2032 lograr el 100% de cobertura sanitaria con tratamiento .	No tiene prioridad PDM-OT	Las viviendas del casco urbano aún no tienen servicios de alcantarillado . Se pretende haber mejorado y ampliado el servicio a la población de entronque y tratamiento de aguas residuales de un 40% en el 2023 a un 70% en el 2028, en el Casco Urbano de Mataquescuintla,	12. Acceso al agua potable y Saneamiento básico	2. Incremento al acceso a saneamiento básico
Estado Garante de los Derechos Humanos y Conductor del Desarrollo	Fortalecimiento institucional , seguridad y justicia	Sin MED	Para el 2024, se ha disminuido en 26 puntos la tasa de delitos cometidos contra el patrimonio de las	0	No tiene prioridad PDM-OT	No tiene prioridad PDM-OT	No tiene prioridad PDM-OT	El municipio tiene acceso a alumbrado público. Mejorar y eficientar el servicio de alumbrado Público en el Municipio,	17. Seguridad integral	1. Prevención de hechos delictivos contra el patrimonio

			personas (De 56 en 2019 a 30.4 por cada cien mil habitantes en 2024)					ampliándose a cobertura y uso de mejor tecnología trasladando tranquilidad de un 75% en 2024 a un 85% en el 2028.		
Guatemala Urbana y Rural	Ordenamiento Territorial	En 2032 los gobiernos municipales alcanzan una mayor capacidad de gestión para atender las necesidades y demandas de las ciudadanía	#¡VALOR!	0	No tiene prioridad PDM-OT	No tiene prioridad PDM-OT	No tiene prioridad PDM-OT	Los edificios municipales están deteriorados y algunos sin un adecuado acceso para la población. Se espera tener de un 25% que se tiene en el 2024 a un 50% en el 2028, en óptimas condiciones.	19. Movilidad urbana y espacios públicos	2. Mejora de la gestión municipal
Recursos Naturales para hoy y para el Futuro	Acceso al agua y gestión de RRNN	Para 2020, promover la ordenación sostenible de todos los tipos de bosques, poner fin a la deforestación, recuperar los bosques degradados e incrementar la forestación y la	Para el 2024, se ha incrementado o la cobertura forestal a 33.7 por ciento a nivel nacional (33.0% en 2016)	0	No tiene prioridad PDM-OT	Para el año 2032 lograr el 100% de cobertura sanitaria con tratamiento	No tiene prioridad PDM-OT	En la actualidad no se tiene un dato exacto de cual es el área que se a deforestado. Para el 2028, se ha fomentado la reforestación y	18. Ambiente y Recursos Naturales	1. Cobertura forestal

		reforestación a nivel de país.						sostenibilidad con los bosques, agroforestería y recuperación de bosques en un 80% en el 2028, del Municipio de Mataquescuintla, Jalapa		
Bienestar para la Gente	Educación	Para 2030, velar porque todas las niñas y todos los niños tengan una enseñanza primaria y secundaria completa, gratuita, equitativa y de calidad que produzca resultados de aprendizajes pertinentes y efectivos.	Para el 2024, se incrementó en 4.6 puntos porcentuales la población que alcanza el nivel de lectura y en 3.53 puntos porcentuales la población que alcanza el nivel de matemática en niños y niñas del sexto grado del nivel primario, (de 40.40% en lectura en 2014 a 45 % a 2024 y de 44.47% en matemática	0	No tiene prioridad PDM-OT	No tiene prioridad PDM-OT	No tiene prioridad PDM-OT	No aplica ya que es un producto delegado	14. Gestión de la educación local de calidad	1. Cobertura de educación primaria

			a 48% a 2024).							
Bienestar para la Gente	Educación	Para 2030, velar porque todas las niñas y todos los niños tengan una enseñanza primaria y secundaria completa, gratuita, equitativa y de calidad que produzca resultados de aprendizajes pertinentes y efectivos.	0	Para el 2024 se ha incrementado la tasa de variación acumulada de la matrícula oficial de preprimaria a 6.5% (de 2.2% en 2020 a 6.5% en 2024) Resultado Institucional.	No tiene prioridad PDM-OT	No tiene prioridad PDM-OT	No tiene prioridad PDM-OT	No aplica ya que es un producto delegado	14. Gestión de la educación local de calidad	2. Cobertura de educación preprimaria
Bienestar para la Gente	Educación	Para 2030, velar porque todas las niñas y todos los niños tengan una enseñanza primaria y secundaria completa, gratuita, equitativa y de calidad que produzca resultados de aprendizajes pertinentes y efectivos.	Para el 2024, se incrementó en 05 puntos porcentuales la población que alcanza el nivel de lectura y en 03 puntos porcentuales la población que alcanza el nivel de matemática en jóvenes del tercer grado del ciclo básico del nivel medio, (de	0	No tiene prioridad PDM-OT	No tiene prioridad PDM-OT	No tiene prioridad PDM-OT	No aplica ya que es un producto delegado	14. Gestión de la educación local de calidad	3. Cobertura de educación básica

			15% en lectura en 2013 a 20% a 2024 y de 18% en matemática a 21% a 2024).							
Bienestar para la Gente	Educación	SIN MED ASOCIADA	0	Para el 2024 se ha incrementado la tasa de promoción de los estudiantes en el nivel medio, ciclo diversificado del sector oficial a 90% (de 82.1% 2015 a 90% en 2024)	No tiene prioridad PDM-OT	No tiene prioridad PDM-OT	No tiene prioridad PDM-OT	No aplica ya que es un producto delegado	14. Gestión de la educación local de calidad	4. Cobertura de educación dieversificado
Bienestar para la Gente	Acceso a servicios de salud	Lograr la cobertura sanitaria universal, en particular la protección contra los riesgos financieros, el acceso a servicios de salud, esenciales de calidad y el acceso a medicamentos y vacunas	0	13 RECUPERACIÓN DE LA SALUD	No tiene prioridad PDM-OT	No tiene prioridad PDM-OT		No aplica ya que es un producto delegado	29. Recuperación de la salud	Sin subprograma

		seguras, eficaces, asequibles y de calidad para todos.								
Bienestar para la Gente	Acceso a servicios de salud	Lograr la cobertura sanitaria universal, en particular la protección contra los riesgos financieros, el acceso a servicios de salud, esenciales de calidad y el acceso a medicamentos y vacunas seguras, eficaces, asequibles y de calidad para todos.	Para el 2024, se ha disminuido la tasa de mortalidad en la niñez en 5 puntos por cada mil nacidos vivos (De 25 muertes en 2018 a 20 muertes por cada mil nacidos vivos en 2024)	0	No tiene prioridad PDM-OT	Reducir un punto porcentual anual. desnutrición crónica en niños menores de 5 años .	No tiene prioridad PDM-OT	No aplica ya que es un producto delegado	13. Prevención de la mortalidad	1. Prevención de la mortalidad en la niñez
Estado Garante de los Derechos Humanos y Conductor del Desarrollo	Fortalecimiento Institucional , seguridad y justicia	MED 12 -Crear instituciones eficaces, responsables y transparentes a todos los niveles	0	11 FORMACIÓN, FOMENTO Y DIFUSIÓN DE LAS ARTES	No tiene prioridad PDM-OT	No tiene prioridad PDM-OT	No tiene prioridad PDM-OT	No aplica ya que es un producto delegado	31. Fomento al deporte No federado	Sin subprograma
Bienestar para la Gente	Reducción de la pobreza y protección	Para 2030, potenciar y promover la inclusión social,	Para el 2024, se han disminuido en 7 puntos	0	No tiene prioridad PDM-OT	No tiene prioridad PDM-OT	No tiene prioridad PDM-OT	No aplica ya que es un producto delegado	24. Reducción de embarazos	Sin subprograma

	social	económica y política de todos, independientemente de su edad, sexo, discapacidad, raza, etnia, origen, religión o situación económica u otra condición.	porcentuales los embarazos en niñas y adolescentes (De 18% en 2016 a 11% en 2032)						en niñas y adolescentes	
Estado Garante de los Derechos Humanos y Conductor del Desarrollo	Fortalecimiento institucional, seguridad y justicia	Fortalecimiento institucional, seguridad y justicia	0	Para el 2024, se ha disminuido el porcentaje de hechos de tránsito en 16 puntos porcentuales (De 87% de hechos de tránsito en 2019 a 71% en 2024)		Aumentar la infraestructura municipal que responda a las necesidades de la población.	No tiene prioridad PDM-OT	No aplica ya que es un producto delegado	17. Seguridad integral	3. Disminución de hechos de tránsito
Bienestar para la Gente	Acceso a servicios de salud	Lograr la cobertura sanitaria universal, en particular la protección contra los riesgos financieros, el acceso a servicios de salud, esenciales de calidad y el acceso a	0	12 FOMENTO DE LA SALUD Y MEDICINA PREVENTIVA	No tiene prioridad PDM-OT	Para el 2032, se ha aumentado la cobertura del servicio de salud del primer nivel de atención.	No tiene prioridad PDM-OT	No aplica ya que es un producto delegado	21. Apoyo a la salud preventiva	5. Fomento de la salud y medicina preventiva

Bienestar para la Gente	Seguridad alimentaria y nutricional	<p>medicamentos y vacunas seguras, eficaces, asequibles y de calidad para todos.</p> <p>Para el año 2032, reducir en no menos de 25 puntos porcentuales la desnutrición crónica en niños y niñas menores de cinco años de los pueblos Maya, Xinka y Garífuna, y la no indígena con énfasis en el área rural.</p>	<p>Para el 2024, se ha disminuido la prevalencia de desnutrición crónica en niñas y niños menores de cinco años en 13.23 puntos porcentuales (De 46.5% en 2015 a 33.27% en 2024)</p>	0	No tiene prioridad PDM-OT	No tiene prioridad PDM-OT	No tiene prioridad PDM-OT	No aplica ya que es un producto delegado	11. Prevención de la desnutrición crónica	Sin subprograma
11 Gastos de funcionamiento sin vinculación a resultados.										

Fuente: elaboración propia

**Matriz 5.** Producto del Plan Operativo Anual (POA) 2024

<b>9) PRODUCTO</b>						
<b>No. Orden</b>	<b>9.1 Producto Competencia Propia</b>	<b>No. Orden</b>	<b>9.2 Producto Competencia delegada</b>	<b>9.3 Unidad de Medida</b>	<b>9.4) Meta física del producto para período 2024</b>	<b>9.5) Meta financiera del Producto para período 2024.</b>
1	Familias con servicios de agua apta para consumo humano			familias	2993	Q 4,717,878.22
2	Familias con servicios de recolección, tratamiento y disposición final de desechos y residuos sólidos			familias	1537	Q 1,332,813.56
3	Áreas con ordenamiento vial			KM	11.5	Q 350,000.00
4			Carreteras y caminos terciarios	kilometro	205	Q 11,827,994.35
5	Familias con servicios de alcantarillado			familias	2247	Q 2,255,700.00
6	Áreas con alumbrado público			personas	41848	Q 231,941.20
7	Personas atendidas con calidad en los servicios municipales			persona	8370	Q 3,444,294.52
8	Áreas municipales reforestadas o conservadas			hectareas	110	Q 620,398.51
		9	Estudiantes de primaria monolingue atendidos en el sistema escolar	persona	185	Q 6,505,813.00

PEI-POM-POA MATAQUESCUINTLA JALAPA 2024-2028

		10	Estudiantes del nivel preprimario atendidos en el sistema escolar	persona	23	Q 827,000.00
		11	Estudiantes del ciclo básico atendidos en el sistema escolar	persona	36	Q 397,000.00
		12	Estudiantes del ciclo diversificado en el sistema escolar.	persona	210	Q 60,000.00
		13	Población que recibe atención médica por enfermedades no transmisibles	persona	625	Q 280,547.05
		14	Niño y niña menor de 5 años con suplementación de micronutrientes	persona	5160	Q 792,671.76
		15	Festivales deportivos, recreativos y otros eventos de carácter especial, realizados para promover el acceso a la actividad física y la recreación.	persona	41848	Q 1,956,871.86
		16	Niños , niñas y adolescentes representados, atendidos y/o referenciados para la protección de sus derechos.	persona	1950	Q 497,124.60
		17	Programas de educación y seguridad vial	evento	5000	Q 1,266,305.78
		18	Población con servicios de prevención y promoción de la salud	persona	1000	Q 64,120.60
		21	Mujeres en el área rural con buenas prácticas para el hogar	Persona	3000	Q 387,300.00
<b>1</b>	<b>Dirección y Coordinación</b>	<b>Q</b>	<b>7,386,408.00</b>	<b>Documento</b>	<b>12</b>	<b>Q7,386,408.00</b>

Fuente: Dirección Municipal de Planificación (DMP) / Dirección de Administración Financiera Integrada Municipal

**Matriz 6.** Plan Operativo Anual (POA) 2024

						11) Meta de la intervención 2024						
10) Intervenciones (proyectos, actividades)						11.2 Meta financiera (monto estimado Q.)	11.3 Programación Primer cuatrimestre		11.4 Programación segundo cuatrimestre		11.5 Programación Tercer cuatrimestre	
10.1 No. orden	10.2 Nombre del Proyecto / Actividad	10.3 SNIP	10.4 SMI P	11.1 Meta física	unidad de medida		Física	Financiera	Física	Financiera	Física	Financiera
1	AMPLIACION SISTEMA DE AGUA POTABLE CON PERFORACION DE POZO ALDEA SAN ANTONIO LAS FLORES MATAQUESCUINTLA , JALAPA.	313586	725	110	m	Q 1,837,000.00	22.00	Q 367,400.00	44.00	Q 734,800.00	44.00	Q 734,800.00
2	MEJORAMIENTO SISTEMA DE AGUA POTABLE ALDEA EL PAJAL MATAQUESCUINTLA , JALAPA	313588				734	25	m3	Q 457,000.00	5.00	Q 91,400.00	10.00
6	Conservación sistema de agua potable del municipio, Mataquescuintla, Jalapa	319196	747	2000	metro	Q 2,423,878.22	666.67	Q 807,959.41	666.67	Q 807,959.41	666.67	Q 807,959.41
7	Saneamiento servicios de extracción de desechos sólidos de la cabecera	319194	745	5212	personas	Q 1,332,813.56	1737.33	Q 444,271.19	1737.33	Q 444,271.19	1737.33	Q 444,271.19

	<b>municipal del municipio, Mataquescuintla, Jalapa</b>											
8	Conservación calle y avenida del casco urbano para el municipio, Mataquescuintla, Jalapa	<b>319 197</b>	<b>74 8</b>	11.5	km	<b>Q 350,000.00</b>	3.83	<b>Q 116,666.67</b>	3.83	<b>Q 116,666.67</b>	3.83	<b>Q 116,666.67</b>
12	MEJORAMIENTO CAMINO RURAL SALIDA A ALDEA SAN MIGUEL MATAQUESCUINTLA , JALAPA.	<b>313 593</b>	<b>73 5</b>	2,550	m	<b>Q 1,275,852.0 0</b>	850.00	<b>Q 255,170.40</b>	850.00	<b>Q 510,340.80</b>	850.00	<b>Q 510,340.80</b>
13	MEJORAMIENTO CAMINO RURAL TRAMO LA PIEDRONA ALDEA EL AGUACATE MATAQUESCUINTLA , JALAPA	<b>313 596</b>		185	m	<b>Q 607,000.00</b>	37.00	<b>Q 121,400.00</b>	74.00	<b>Q 242,800.00</b>	74.00	<b>Q 242,800.00</b>
14	MEJORAMIENTO CAMINO RURAL ALDEA SAMPAQUISOY SECTOR PUENTE MATAQUESCUINTLA , JALAPA	<b>313 598</b>		1150	m2	<b>Q 607,000.00</b>	230.00	<b>Q 121,400.00</b>	460.00	<b>Q 242,800.00</b>	460.00	<b>Q 242,800.00</b>
15	MEJORAMIENTO CAMINO RURAL ALDEA SAN ANTONIO LAS	<b>313 600</b>		930	m2	<b>Q 607,000.00</b>	186.00	<b>Q 121,400.00</b>	372.00	<b>Q 242,800.00</b>	372.00	<b>Q 242,800.00</b>

	FLORES HACIA LOS MAGUEYES MATAQUESCUINTLA , JALAPA.											
	CONSTRUCCION PUENTE VEHICULAR CRUCE ALDEA AL CASERIO EL ESCOBAL ALDEA SAN MIGUEL MATAQUESCUINTLA , JALAPA.	313 604	73 0	6	m	Q 897,000.00	1.20	Q 179,400.00	2.40	Q 358,800.00	2.40	Q 358,800.00
16	CONSTRUCCION PUENTE VEHICULAR ALDEA LAS BRISAS MATAQUESCUINTLA , JALAPA.	318 141	74 1	30	m2	Q 897,000.00	6.00	Q 179,400.00	12.00	Q 358,800.00	12.00	Q 358,800.00
17	Conservación camino rural de infraestructura vial para el municipio, Mataquescuintla, Jalapa	319 199	75 0	35	km	Q 2,847,142.35	11.67	Q 949,047.45	11.67	Q 949,047.45	11.67	Q 949,047.45
18	Conservación camino rural zona norte para el municipio, Mataquescuintla, Jalapa	319 213	76 2	36	km	Q 890,000.00	12.00	Q 296,666.67	12.00	Q 296,666.67	12.00	Q 296,666.67
19	Conservación camino rural para el municipio,	319 219	76 7	129	km	Q 3,200,000.00	43.00	Q 1,066,666.67	43.00	Q 1,066,666.67	43.00	Q 1,066,666.67

	Mataquescuintla, Jalapa											
20	AMPLIACION SISTEMA DE ALCANTARILLADO SANITARIO 1ERA CALLE ENTRADA A MATAQUESCUINTLA , JALAPA.	313 584	74 0	385	metro	Q 857,000.00	77.00	Q 171,400.00	154.00	Q 342,800.00	154.00	Q 342,800.00
	MEJORAMIENTO SISTEMA DE ALCANTARILLADO SANITARIO ALDEA MORALES MATAQUESCUINTLA , JALAPA	313 590	72 6	319	metro	Q 807,000.00	63.80	Q 161,400.00	127.60	Q 322,800.00	127.60	Q 322,800.00
	AMPLIACION SISTEMA DE ALCANTARILLADO SANITARIO 8VA AVENIDA A ENTRE 2DA Y 3RA CALLE ZONA 3 CANTON CALVARIO MATAQUESCUINTLA , JALAPA.	313 602	72 9	200	metro	Q 307,000.00	40.00	Q 61,400.00	80.00	Q 122,800.00	80.00	Q 122,800.00
21	Conservación sistema de alcantarillado sanitario cabecera municipal del municipio, Mataquescuintla,	319 195	74 6	600	metro	Q 284,700.00	200.00	Q 94,900.00	200.00	Q 94,900.00	200.00	Q 94,900.00

PEI-POM-POA MATAQUESCUINTLA JALAPA 2024-2028

	Jalapa											
22	Conservación red de alumbrado público para el municipio, Mataquescuintla, Jalapa	319 201	75 2	41848	personas	Q 231,941.20	13949. 33	Q 77,313.73	13949. 33	Q 77,313.73	13949. 33	Q 77,313.73
23	Conservación edificio (s) infraestructura municipales para el municipio, Mataquescuintla, Jalapa	319 206	75 6	200	m²	Q 348,400.00	66.67	Q 116,133.33	66.67	Q 116,133.33	66.67	Q 116,133.33
24	Conservación edificio (s), guardiana para el municipio, Mataquescuintla, Jalapa	319 202	75 3	220	m²	Q 3,095,894.52	73.33	Q 1,031,964.84	73.33	Q 1,031,964.84	73.33	Q 1,031,964.84
25	Forestación bosques naturales para el municipio, Mataquescuintla, Jalapa	319 205	75 5	110	héctareas	Q 620,398.51	36.67	Q 206,799.50	36.67	Q 206,799.50	36.67	Q 206,799.50
26	AMPLIACION ESCUELA PRIMARIA E.O. U.M.D DOCTOR HUGO MANFREDO LOY SOLARES MATAQUESCUINTLA, JALAPA.	313 581	73 3	363	m2	Q 3,617,000.00	72.60	Q 723,400.00	145.20	Q 1,446,800.00	145.20	Q 1,446,800.00
27	MEJORAMIENTO ESCUELA PRIMARIA EORM CASERIO CAMPO NUEVO ALDEA SAN MIGUEL MATAQUESCUINTLA, JALAPA.	313 601	73 7	80	m2	Q 507,000.00	16.00	Q 101,400.00	32.00	Q 202,800.00	32.00	Q 202,800.00
28	MEJORAMIENTO ESCUELA PRIMARIA EORM CASERIO RIO DORADO ALDEA MORALES MATAQUESCUINTLA	313 603	73 8	300	m2	Q 507,000.00	60.00	Q 101,400.00	120.00	Q 202,800.00	120.00	Q 202,800.00

PEI-POM-POA MATAQUESCUINTLA JALAPA 2024-2028

	, JALAPA.											
29	MEJORAMIENTO ESCUELA PRIMARIA OFICIAL RURAL MIXTA ALDEA PINO DULCE MATAQUESCUINTLA , JALAPA.	<b>318</b> <b>140</b>	<b>74</b> <b>4</b>	<b>141</b>	m	<b>Q</b> <b>657,000.00</b>	28.20	<b>Q</b> 131,400.00	56.40	<b>Q</b> 262,800.00	56.40	<b>Q</b> 262,800.00
30	MEJORAMIENTO ESCUELA PRIMARIA CASERIO LAS MORITAS ALDEA SAN ANTONIO LAS FLORES MATAQUESCUINTLA , JALAPA.	<b>318</b> <b>143</b>	<b>74</b> <b>2</b>	36	m	<b>Q</b> <b>384,947.00</b>	7.20	<b>Q</b> 76,989.40	14.40	<b>Q</b> 153,978.80	14.40	<b>Q</b> 153,978.80
31	MEJORAMIENTO ESCUELA PRIMARIA CASERIO EL MORRITO ALDEA SAMPAQUISOY MATAQUESCUINTLA , JALAPA.	<b>318</b> <b>144</b>	<b>74</b> <b>3</b>	108	m2	<b>Q</b> <b>432,866.00</b>	21.60	<b>Q</b> 86,573.20	43.20	<b>Q</b> 173,146.40	43.20	<b>Q</b> 173,146.40
32	Apoyo a la educacion de nivel primaria para el municipio, Mataquescuintla, Jalapa	<b>319</b> <b>215</b>	<b>76</b> <b>3</b>	<b>185</b>	persona s	<b>Q</b> <b>400,000.00</b>	37.00	<b>Q</b> 80,000.00	74.00	<b>Q</b> 160,000.00	74.00	<b>Q</b> 160,000.00
33	Apoyo a la educacion nivel Preprimaria para el municipio,	<b>319</b> <b>216</b>	<b>76</b> <b>4</b>	<b>23</b>	persona s	<b>Q</b> <b>90,000.00</b>	4.60	<b>Q</b> 18,000.00	9.20	<b>Q</b> 36,000.00	9.20	<b>Q</b> 36,000.00

PEI-POM-POA MATAQUESCUINTLA JALAPA 2024-2028

	Mataquescuintla, Jalapa											
	AMPLIACION ESCUELA PREPRIMARIA OFICIAL DE PARVULOS ANEXA EORM CANTON BARRIOS MATAQUESCUINTLA, JALAPA	315 018	73 9	165	m2	Q 737,000.00	33.00	Q 147,400.00	66.00	Q 294,800.00	66.00	Q 294,800.00
34	Apoyo a la educacion nivel basico del municipio, Mataquescuintla, Jalapa	319 217	76 5	2632	persona s	Q 40,000.00	526.40	Q 8,000.00	1052.8 0	Q 16,000.00	1052.8 0	Q 16,000.00
	AMPLIACION INSTITUTO BASICO TELESECUNDARIA CASERIO EL PAJALITO ALDEA EL PAJAL MATAQUESCUINTLA, JALAPA.	313 579	73 2	52	m2	Q 357,000.00	10.40	Q 71,400.00	20.80	Q 142,800.00	20.80	Q 142,800.00
35	Apoyo a la educacion nivel diversificado para el municipio, Mataquescuintla, Jalapa	319 218	76 6	210	persona s	Q 60,000.00	42.00	Q 12,000.00	84.00	Q 24,000.00	84.00	Q 24,000.00
36	Diagnostico asistencia técnica oficina de psicología para el	319 208	75 7	2100	eventos	Q 40,000.00	700.00	Q 13,333.33	700.00	Q 13,333.33	700.00	Q 13,333.33

PEI-POM-POA MATAQUESCUINTLA JALAPA 2024-2028

	municipio, Mataquescuintla, Jalapa											
37	Diagnostico servicios centro de rehabilitación para el municipio, Mataquescuintla, Jalapa	319 211	76 0	150	persona s	Q 240,547.05	50.00	Q 80,182.35	50.00	Q 80,182.35	50.00	Q 80,182.35
38	Nutrición asistencia alimentaria a la niñez para el municipio, Mataquescuintla, Jalapa	319 198	74 9	5160	persona s	Q 792,671.76	1720.0 0	Q 264,223.92	1720.0 0	Q 264,223.92	1720.0 0	Q 264,223.92
39	Conservación a la cultura y deporte para el municipio, Mataquescuintla, Jalapa	319 200	75 1	2100	eventos	Q 1,956,871.86	700.00	Q 652,290.62	700.00	Q 652,290.62	700.00	Q 652,290.62
40	Diagnostico asistencia técnica en el desarrollo integral de la niñez y adolescencia para el municipio, Mataquescuintla, Jalapa	319 203	75 4	1950	persona s	Q 497,124.60	650.00	Q 165,708.20	650.00	Q 165,708.20	650.00	Q 165,708.20
41	Apoyo servicios de policía municipal de tránsito para el municipio, Mataquescuintla, Jalapa	319 207	75 7	41848	persona s	Q 1,266,305.78	13949. 33	Q 422,101.93	13949. 33	Q 422,101.93	13949. 33	Q 422,101.93
42	Conservación a la salud del municipio para el municipio, Mataquescuintla, Jalapa	319 209	75 9	1000	persona s	Q 64,120.60	333.33	Q 21,373.53	333.33	Q 21,373.53	333.33	Q 21,373.53
43	Capacitación asistencia técnica a la mujer para el municipio, Mataquescuintla, Jalapa	319 212	76 1	3000	persona s	Q 387,300.00	1000.0 0	Q 129,100.00	1000.0 0	Q 129,100.00	1000.0 0	Q 129,100.00
	Dirección y Coordinación	no aplica	no aplica	12	docume nto	Q7,386,408 .00	3	Q 2,462,136.00	3	Q 2,462,136.00	3	Q 2,462,136.00
<b>Q42,994,183.01</b>		<b>Total meta financiera anual de las Intervenciones</b>					<b>Q45,202,183.01</b>					

Fuente: Dirección Municipal de Planificación (DMP) / Dirección de Administración Financiera Integrada Municipal

## ANEXOS

### Anexo 1. Matriz Plan Estratégico Institucional del Plan Operativo Multianual 2024-2028

A. PLAN ESTRATÉGICO INSTITUCIONAL (PEI)										
1) Eje K'atun	2) Prioridades Nacionales de Desarrollo	3) Metas Estratégicas de Desarrollo (MED)	4) Resultados Estratégico de Desarrollo (RED)	5) Resultado Institucional - RI-	6. PDM-OT	7) Resultado municipal			8. Programa Presupuestario	
					Problemática/Potencialidad PDM-OT	7.1 Resultado PDM_OT al 2032	7.2 Programa PDM (en caso no tenga PDM - OT aprobado)	7.3 Resultado PEI 2021 - 2025	8.1 Programa	8.2 Subprograma
Recursos Naturales para hoy y para el Futuro	Acceso al agua y gestión de RRNN	Para 2030, lograr la ordenación sostenible y el uso eficiente de los recursos naturales	Para el 2024, se ha incrementado en 10.8 puntos porcentuales el acceso a agua potable domiciliar en los hogares guatemaltecos (De 76.3% en 2014 a 87.10% en 2024).	0	No tiene prioridad PDM-OT	Acceso a agua y gestión de los recursos naturales	No tiene prioridad PDM-OT	Para el 2028, se ha Dotado y mejorado la prestación del Servicio de Agua Potable a la Población de Mataquescuintla, Jalapa. De un 80% en el 2024 a un 90% en el 2028.	12. Acceso al agua potable y Saneamiento básico	1. Incremento en el acceso al agua potable domiciliar
Recursos Naturales para	Acceso al agua y gestión de RRNN	Para 2030, lograr la ordenación sostenible y el	Para el 2024, se ha incrementado en 21 puntos	0	No tiene prioridad PDM-OT	No tiene prioridad PDM-OT	No tiene prioridad PDM-OT	La población del casco urbano aún tira su basura	12. Acceso al agua potable y	2. Incremento al acceso a saneamiento

hoy y para el Futuro		uso eficiente de los recursos naturales	porcentuales el acceso a saneamiento básico en los hogares guatemaltecos (De 53.3% en 2014 a 74.3% en 2024).					de manera ilícita en terrenos no aptos para eso. Para el 2028, se mejoró y ampliaron los procesos de recolección, manejo y disposición de los desechos sólidos y líquidos generados en el casco urbano de la Población de un 30% que se tiene en el 2024 a un 90% en el 2028.	Saneamiento básico	o básico
Guatemala Urbana y Rural	Ordenamiento Territorial	El 100.0% de los municipios cuentan con planes de ordenamiento territorial integral que se implementan satisfactoriamente.	Al final del 2024 el 26.8 % de los municipios implementan los Planes de Desarrollo Municipal y Ordenamiento Territorial PDM-OT. (De 0% en 2018 a 26.88% en 2024)	0	No tiene prioridad PDM-OT	Aumentar la infraestructura municipal que responda a las necesidades de la población.	No tiene prioridad PDM-OT	Las calles y avenidas del casco urbano aún no tienen pavimentación o adoquinado. Por lo que se pretende tener las calles y avenidas del casco urbano en buen estado para	19. Movilidad urbana y espacios públicos	1. Desarrollo Municipal y Ordenamiento Territorial

								la circulación de los vehículos de un 40% que se tiene en el 2024 a un 60% en el 2028.		
Bienestar para la gente	Reducción de la pobreza y protección social	Para 2030, potenciar y promover la inclusión social, económica y política de todos, independientemente de su edad, sexo, discapacidad, raza, etnia, origen, religión o situación económica u otra condición.	Para el 2024, se ha disminuido la pobreza y pobreza extrema con énfasis en los departamentos prioritizados, en 27.8 puntos porcentuales. (De 2014 a 2024 en: pobreza extrema* / pobreza**/ Alta Verapaz: 53.6 a 38.71 * /29.50 a 21.3, Sololá: 39.9 a 28.82 */ 41.10 a 29.7, Totonicapán: 41.1 a 29.68 * / 36.40 a 26.3, Huehuetenango: 28.6 a	0	No tiene prioridad PDM-OT	Aumentar la infraestructura municipal que responda a las necesidades de la población.	No tiene prioridad PDM-OT	No aplica ya que es un producto delegado	23. Disminución de la pobreza y pobreza extrema	Sin subprograma

			20.66* / 45.20 a 32.6, Quiché 41.8 a 30.19* /32.90 a 23.8, Chiquimula 41.1 a 29.68 * / 29.50 a 21.30)							
Recurso s Naturale s para hoy y para el Futuro	Acceso al agua y gestión de RRNN	Para 2030, lograr la ordenación sostenible y el uso eficiente de los recursos naturales	Para el 2024, se ha incrementado en 21 puntos porcentuales el acceso a saneamiento básico en los hogares guatemalteco s (De 53.3% en 2014 a 74.3% en 2024).	0	No tiene prioridad PDM-OT	Acceso a agua y gestión de los recursos naturales	No tiene prioridad PDM-OT	Las viviendas del casco urbano aún no tienen servicios de alcantarillado. Se pretende haber mejorado y ampliado el servicio a la población de entronque y tratamiento de aguas residuales de un 40% en el 2024 a un 70% en el 2028, en el Casco Urbano de Mataquescui n tla,	12. Acceso al agua potable y Saneamie nto básico	2. Incremento al acceso a saneamient o básico
Estado Garante de los Derecho s Humano	Fortalecimie nto institucional, seguridad y justicia	Sin MED	Para el 2024, se ha disminuido en 26 puntos la tasa de delitos	0	No tiene prioridad PDM-OT	No tiene prioridad PDM-OT	No tiene prioridad PDM-OT	El municipio tiene acceso a alumbrado público. Mejorar y eficientar el	17. Seguridad integral	1. Prevención de hechos delictivos contra el patrimonio

s y Conduct or del Desarroll o			cometidos contra el patrimonio de las personas (De 56 en 2019 a 30.4 por cada cien mil habitantes en 2024)					servicio de alumbrado Público en el Municipio, ampliándose a cobertura y uso de mejor tecnología trasladando tranquilidad de un 75% en 2024 a un 85% en el 2028.		
Guatemala Urbana y Rural	Ordenamiento Territorial	En 2032 los gobiernos municipales alcanzan una mayor capacidad de gestión para atender las necesidades y demandas de las ciudadanía	Para el 2024, se ha incrementado en 36 puntos porcentuales los gobiernos locales que mejoran la gestión municipal en función de sus competencias (De 14% en categorías media a alta en 2016 a 50% en 2024, según el Ranking de la gestión municipal)	0	No tiene prioridad PDM-OT	No tiene prioridad PDM-OT	No tiene prioridad PDM-OT	Los edificios municipales están deteriorados y algunos sin un adecuado acceso para la población. Se espera tener de un 25% que se tiene en el 2024 a un 50% en el 2028, en óptimas condiciones.	19. Movilidad urbana y espacios públicos	2. Mejora de la gestión municipal
Recursos Naturales para	Acceso al agua y gestión de RRNN	Para 2020, promover la ordenación sostenible de	Para el 2024, se ha incrementado la cobertura	0	No tiene prioridad PDM-OT	Acceso a agua y gestión de los	No tiene prioridad PDM-OT	En la actualidad no se tiene un dato exacto	18. Ambiente y Recursos	1. Cobertura forestal

hoy y para el Futuro		todos los tipos de bosques, poner fin a la deforestación, recuperar los bosques degradados e incrementar la forestación y la reforestación a nivel de país.	forestal a 33.7 por ciento a nivel nacional (33.0% en 2016)			recursos naturales		de cual es el área que se a deforestado. Para el 2028, se ha fomentado la reforestación y sostenibilidad con los bosques, agroforestería y recuperación de bosques en un 80% en el 2028, del Municipio de Mataquescuintla, Jalapa	Naturales	
Bienestar para la Gente	Educación	Para 2030, velar porque todas las niñas y todos los niños tengan una enseñanza primaria y secundaria completa, gratuita, equitativa y de calidad que produzca resultados de aprendizajes pertinentes y efectivos.	Para el 2024, se incrementó en 4.6 puntos porcentuales la población que alcanza el nivel de lectura y en 3.53 puntos porcentuales la población que alcanza el nivel de matemática en niños y niñas del sexto grado del nivel primario, (de	0	No tiene prioridad PDM-OT	No tiene prioridad PDM-OT	No tiene prioridad PDM-OT	No aplica ya que es un producto delegado	14. Gestión de la educación local de calidad	1. Cobertura de educación primaria

			40.40% en lectura en 2014 a 45 % a 2024 y de 44.47% en matemática a 48% a 2024).							
Bienestar para la Gente	Educación	Para 2030, velar porque todas las niñas y todos los niños tengan una enseñanza primaria y secundaria completa, gratuita, equitativa y de calidad que produzca resultados de aprendizajes pertinentes y efectivos.	0	Para el 2024 se ha incrementado la tasa de variación acumulada de la matrícula oficial de preprimaria a 6.5% (de 2.2% en 2020 a 6.5% en 2024) Resultado Institucional.	No tiene prioridad PDM-OT	No tiene prioridad PDM-OT	No tiene prioridad PDM-OT	No aplica ya que es un producto delegado	14. Gestión de la educación local de calidad	2. Cobertura de educación preprimaria
Bienestar para la Gente	Educación	Para 2030, velar porque todas las niñas y todos los niños tengan una enseñanza primaria y secundaria completa, gratuita, equitativa y de calidad que produzca resultados de aprendizajes pertinentes y efectivos.	Para el 2024, se incrementó en 05 puntos porcentuales la población que alcanza el nivel de lectura y en 03 puntos porcentuales la población que alcanza el nivel de matemática en jóvenes	0	No tiene prioridad PDM-OT	No aplica ya que es un producto delegado	No tiene prioridad PDM-OT	14. Gestión de la educación local de calidad	14. Gestión de la educación local de calidad	3. Cobertura de educación básica

			del tercer grado del ciclo básico del nivel medio, (de 15% en lectura en 2013 a 20% a 2024 y de 18% en matemática a 21% a 2024).							
Bienestar para la Gente	Educación	SIN MED ASOCIADA	0	Para el 2024 se ha incrementado la tasa de promoción de los estudiantes en el nivel medio, ciclo diversificado del sector oficial a 90% (de 82.1% 2015 a 90% en 2024)	No tiene prioridad PDM-OT	No tiene prioridad PDM-OT	No tiene prioridad PDM-OT	No aplica ya que es un producto delegado	14. Gestión de la educación local de calidad	4. Cobertura de educación diversificada
Bienestar para la Gente	Acceso a servicios de salud	Lograr la cobertura sanitaria universal, en particular la protección contra los riesgos financieros, el acceso a servicios de salud, esenciales de calidad y el	0	13 RECUPERACIÓN DE LA SALUD	No tiene prioridad PDM-OT	No tiene prioridad PDM-OT	No tiene prioridad PDM-OT	No aplica ya que es un producto delegado	14. Gestión de la educación local de calidad	4. Cobertura de educación diversificada

		acceso a medicamentos y vacunas seguras, eficaces, asequibles y de calidad para todos.								
Bienestar para la Gente	Acceso a servicios de salud	Lograr la cobertura sanitaria universal, en particular la protección contra los riesgos financieros, el acceso a servicios de salud, esenciales de calidad y el acceso a medicamentos y vacunas seguras, eficaces, asequibles y de calidad para todos.	Para el 2024, se ha disminuido la tasa de mortalidad en la niñez en 5 puntos por cada mil nacidos vivos (De 25 muertes en 2018 a 20 muertes por cada mil nacidos vivos en 2024)	0	No tiene prioridad PDM-OT	Seguridad alimentaria y nutricional	No tiene prioridad PDM-OT	No aplica ya que es un producto delegado	13. Prevención de la mortalidad	1. Prevención de la mortalidad en la niñez
Estado Garante de los Derechos Humanos y Conducta del Desarrollo	Fortalecimiento Institucional, seguridad y justicia	MED 12 -Crear instituciones eficaces, responsables y transparentes a todos los niveles	0	11 FORMACIÓN, FOMENTO Y DIFUSIÓN DE LAS ARTES	No tiene prioridad PDM-OT	No tiene prioridad PDM-OT	No tiene prioridad PDM-OT	No aplica ya que es un producto delegado	31. Fomento al deporte No federado	Sin subprograma

o										
Bienestar para la Gente	Reducción de la pobreza y protección social	Para 2030, potenciar y promover la inclusión social, económica y política de todos, independientemente de su edad, sexo, discapacidad, raza, etnia, origen, religión o situación económica u otra condición.	Para el 2024, se han disminuido en 7 puntos porcentuales los embarazos en niñas y adolescentes (De 18% en 2016 a 11% en 2032)	0	No tiene prioridad PDM-OT	No tiene prioridad PDM-OT	No tiene prioridad PDM-OT	No aplica ya que es un producto delegado	24. Reducción de embarazos en niñas y adolescentes	Sin subprograma
Estado Garante de los Derechos Humanos y Conducto del Desarrollo	Fortalecimiento institucional, seguridad y justicia	Fortalecimiento institucional, seguridad y justicia	0	Para el 2024, se ha disminuido el porcentaje de hechos de tránsito en 16 puntos porcentuales (De 87% de hechos de tránsito en 2019 a 71% en 2024)	No tiene prioridad PDM-OT	Ordenamiento territorial	No tiene prioridad PDM-OT	No aplica ya que es un producto delegado	17. Seguridad integral	3. Disminución de hechos de tránsito
Bienestar para la Gente	Acceso a servicios de salud	Lograr la cobertura sanitaria universal, en particular la protección contra los riesgos financieros, el acceso a	0	12 FOMENTO DE LA SALUD Y MEDICINA PREVENTIVA		Acceso al servicio de salud	No tiene prioridad PDM-OT	No aplica ya que es un producto delegado	21. Apoyo a la salud preventiva	5. Fomento de la salud y medicina preventiva

Bienestar para la Gente	Seguridad alimentaria y nutricional	servicios de salud, esenciales de calidad y el acceso a medicamentos y vacunas seguras, eficaces, asequibles y de calidad para todos.  Para el año 2032, reducir en no menos de 25 puntos porcentuales la desnutrición crónica en niños y niñas menores de cinco años de los pueblos Maya, Xinka y Garífuna, y la no indígena con énfasis en el área rural.	Para el 2024, se ha disminuido la prevalencia de desnutrición crónica en niñas y niños menores de cinco años en 13.23 puntos porcentuales (De 46.5% en 2015 a 33.27% en 2024)	0	No tiene prioridad PDM-OT	No tiene prioridad PDM-OT	No tiene prioridad PDM-OT	No aplica ya que es un producto delegado	11. Prevención de la desnutrición crónica	Sin subprograma
<b>12 Gastos de funcionamiento sin vinculación a resultados.</b>										

Fuente: Dirección Municipal de Planificación (DMP)

**Anexo 2. Matriz del Producto del Plan Operativo Multianual (POM) 2024-2028**

<b>10. PRODUCTO</b>								
<b>No. Orden</b>	<b>10.1 Producto Competencia Propia</b>	<b>No. orden</b>	<b>10.2 Producto Competencia delegada</b>	<b>10.3 Unidad de Medida</b>	<b>10.4) Meta física del producto para período 2024-2028</b>	<b>10.5) Meta financiera del Producto para período 2024-2028 (Q.).</b>	<b>10.6) Responsable del cumplimiento de meta del producto</b>	<b>10.7) Corresponsable del cumplimiento de la meta del producto</b>
1	Familias con servicios de agua apta para consumo humano			familias	2,993	Q16,837,269	Municipalidad	Municipalidad
2	Familias con servicios de recolección, tratamiento y disposición final de desechos y residuos sólidos			familias	1,537	Q8,136,960	Municipalidad	Municipalidad
3	Áreas con ordenamiento vial			m2	1994	Q2,100,000	Municipalidad	Municipalidad
		4	Carreteras y caminos terciarios	kilometro	8370	Q46,345,800	MCIV	Municipalidad
5	Familias con servicios de alcantarillado			familias	2247	Q2,595,122	Municipalidad	Municipalidad
6	Áreas con alumbrado público			metros cuadrados	8,370	Q1,416,024	Municipalidad	Municipalidad
7	Personas atendidas			persona	8,370	Q21,027,762	Municipalidad	Municipalidad

	con calidad en los servicios municipales							
8	Áreas municipales reforestadas o conservadas			hectareas	110	Q 3,787,594.94	Municipalidad	Municipalidad
		9	Estudiantes de primaria monolingüe atendidos en el sistema escolar	persona	185	Q8,547,853	MINEDUC	Municipalidad
		10	Estudiantes del nivel preprimario atendidos en el sistema escolar	persona	23	Q549,459	MINEDUC	Municipalidad
		11	Estudiantes del ciclo básico atendidos en el sistema escolar	persona	36	Q244,204	MINEDUC	Municipalidad
		12	Estudiantes del ciclo diversificado en el sistema escolar.	persona	210	Q366,306	MINEDUC	Municipalidad
		13	Población que recibe atención médica por enfermedades no transmisibles	persona	625	Q1,712,768	MSPAS	Municipalidad
		14	Niño y niña menor de 5 años con suplementación de micronutrientes	persona	5,160	Q 4,839,340.36	MSPAS	Municipalidad
		15	Festivales deportivos, recreativos y otros eventos de carácter especial, realizados para promover el acceso a la actividad física y la recreación.	persona	41,848	Q11,946,898	MCD	Municipalidad
		16	Niños , niñas y adolescentes	persona	1,950	Q3,034,995	PGN	Municipalidad

PEI-POM-POA MATAQUESCUINTLA JALAPA 2024-2028

			representados, atendidos y/o referenciados para la protección de sus derechos.					
		17	Programas de educación y seguridad vial	evento	5,000	Q7,730,923	MINGOB	Municipalidad
		18	Población con servicios de prevención y promoción de la salud	persona	1,000	Q391,463	MSPAS	Municipalidad
		21	Mujeres en el área rural con buenas prácticas para el hogar	Persona	3,000	Q2,364,505	MAGA	Municipalidad
Dirección y Coordinación				Documento	12	Q45,094,759	Municipalidad	Municipalidad
Total meta financiera Multianual de los Productos							Q189,070,007.50	

Fuente: Dirección Municipal de Planificación (DMP)

### Anexo 3. Matriz Plan Operativo Multianual (POM) 2024-2028

11. INTERVENCIONES (PROYECTOS O ACTIVIDADES)																		
11.1 Nombre de la intervención (proyecto o actividad)	11.2 CÓDIGO DE GESTIÓN	11.3 CÓDIGO SNIP	11. 4 CÓDIGO SMIP	11.5 Unidad de Medida	11.6 Programación multianual												11.7) Total Meta Física Multianual	11.8) Total Meta financiera multianual
					2024		2025		2026		2027		2028					
					Física	Financiera	Física	Financiera	Física	Financiera	Física	Financiera	Física	Financiera				
AMPLIACION SISTEMA DE AGUA POTABLE CON PERFORACION DE POZO ALDEA SAN ANTONIO LAS FLORES MATAQUESCUINTLA, JALAPA.	N/A	313586	725	Metros	110	Q 1,837,000.00	0	Q -	0	Q -	0	Q -	0	Q -	110	Q1,837,000		
MEJORAMIENTO SISTEMA DE AGUA POTABLE ALDEA EL PAJAL MATAQUESCUINTLA, JALAPA	N/A	313588	734	Metros	25	Q 457,000.00	0	Q -	0	Q -	0	Q -	0	Q -	25	Q457,000		
Conservación sistema de agua potable del municipio, Mataquescuintla, Jalapa	N/A	319196	747	Metros	2000	Q 2,423,878.22	2200	Q 2,666,266.04	2420	Q 2,908,653.86	2662	Q 3,151,041.69	2928	Q 3,393,429.51	12210	Q14,543,269		
Saneamiento servicios de	N/A	319194	745	personas	5212	Q 1,332,81	720	Q 1,466,09	740	Q 1,612,70	760	Q 1,773,97	780	Q 1,951,37	8212	Q8,136,960		

extracción de desechos sólidos de la cabecera municipal del municipio, Mataquescuintla, Jalapa						3.56		4.92		4.41		4.85		2.33		
Conservación calle y avenida del casco urbano para el municipio, Mataquescuintla, Jalapa	N/A	319197	748	km	11.5	Q 350,000.00	12.5	Q 385,000.00	14	Q 420,000.00	15	Q 455,000.00	16	Q 490,000.00	69	Q2,100,000
MEJORAMIENTO CAMINO RURAL SALIDA A ALDEA SAN MIGUEL MATAQUESCUINTLA, JALAPA.	N/A	313593	735	m²	2550	Q 1,275,852.00	0	Q -	0	Q -	0	Q -	0	Q -	2550	Q1,275,852
MEJORAMIENTO CAMINO RURAL TRAMO LA PIEDRONA ALDEA EL AGUACATE MATAQUESCUINTLA, JALAPA	N/A	313596	727		185	Q 607,000.00	0	Q -	0	Q -	0	Q -	0	Q -	185	Q607,000
MEJORAMIENTO CAMINO RURAL ALDEA SAMPAQUIO Y SECTOR PUENTE	N/A	313598	736		1150	Q 607,000.00	0	Q -	0	Q -	0	Q -	0		1150	Q607,000

MATAQUESCU INTLA , JALAPA																	
MEJORAMIEN TO CAMINO RURAL ALDEA SAN ANTONIO LAS FLORES HACIA LOS MAGUEYES MATAQUESCU INTLA, JALAPA.	N/A	313600	728	m²	930	Q 607,000.00	0	Q -	0	Q -	0	Q -	0	Q -	930	Q607,000	
CONSTRUCCI ON PUENTE VEHICULAR ALDEA LAS BRISAS MATAQUESCU INTLA, JALAPA.	N/A	318141	741	m²	30	Q 897,000.00	0	Q -	0	Q -	0	Q -	0	Q -	30	Q897,000	
Conservación camino rural de infraestructura vial para el municipio, Mataquescuint la, Jalapa	N/A	319199	750	km	35	Q 2,847,142.35	825	Q 3,131,856.59	907.5	Q 3,445,042.24	998	Q 3,789,546.47	1098	Q 4,168,501.11	3864	Q17,382,089	
Conservación camino rural zona norte para el municipio, Mataquescuint la, Jalapa	N/A	319213	762	km	36	Q 890,000.00	838	Q 979,000.00	922.0	Q 1,076,900.00	1014	Q 1,184,590.00	1116	Q 1,303,049.00	3926	Q5,433,539	
Conservación camino rural para el municipio,	N/A	319219	767	km	129	Q 3,200,000.00	844	Q 3,520,000.00	928.1	Q 3,872,000.00	1021	Q 4,259,200.00	1123	Q 4,685,120.00	4045	Q19,536,320	

Mataquescuintla, Jalapa																
AMPLIACION SISTEMA DE ALCANTARILLADO SANITARIO 1ERA CALLE ENTRADA A MATAQUESCUINTLA, JALAPA.	N/A	313584	740	metros	385	Q 857,000.00	0	Q -	0	Q -	0	Q -	0	Q -	385	Q857,000
Conservación sistema de alcantarillado sanitario cabecera municipal del municipio, Mataquescuintla, Jalapa	N/A	319195	746	Metros	600	Q 284,700.00	660	Q 313,170.00	726	Q 344,487.00	799	Q 378,935.70	878	Q 416,829.27	3663	Q1,738,122
Conservación red de alumbrado público para el municipio, Mataquescuintla, Jalapa	N/A	319201	752	personas	41848	Q 231,941.20	41848	Q 255,135.32	42000	Q 280,648.85	43000	Q 308,713.74	44000	Q 339,585.11	212696	Q1,416,024
Conservación edificio (s) infraestructura municipales para el municipio, Mataquescuintla, Jalapa	N/A	319206	756	m²	200	Q 348,400.00	220	Q 383,240.00	242	Q 421,564.00	266	Q 463,720.40	293	Q 510,092.44	1221	Q2,127,017
Conservación edificio (s), guardianía para el	N/A	319202	753	m²	220	Q 3,095,894.52	242	Q 3,405,483.97	266	Q 3,746,032.37	293	Q 4,120,635.61	322	Q 4,532,699.17	1343	Q18,900,746

municipio, Mataquescuintla, Jalapa																
Forestación bosques naturales para el municipio, Mataquescuintla, Jalapa	N/A	319205	755	hectáreas	110	Q 620,398.51	121	Q 682,438.36	133	Q 750,682.20	146	Q 825,750.42	161	Q 908,325.46	672	Q3,787,595
AMPLIACION ESCUELA PRIMARIA E.O. U.M.D DOCTOR HUGO MANFREDO LOY SOLARES MATAQUESCU INTLA, JALAPA.	N/A	313581	733	m²	363	Q 3,617,000.00	0	Q -	0	Q -	0	Q -	0	Q -	363	Q3,617,000
MEJORAMIEN TO ESCUELA PRIMARIA EORM CASERIO CAMPO NUEVO ALDEA SAN MIGUEL MATAQUESCU INTLA, JALAPA.		313601	737	m	80	Q 507,000.00	0	Q -	0	Q -	0	Q -	0	Q -	80	Q507,000
MEJORAMIEN TO ESCUELA PRIMARIA EORM CASERIO RIO DORADO ALDEA MORALES		313603	738	m²	300	Q 507,000.00	0	Q -	0	Q -	0	Q -	0	Q -	300	Q507,000

MATAQUESCU INTLA, JALAPA.																
MEJORAMIENTO ESCUELA PRIMARIA OFICIAL RURAL MIXTA ALDEA PINO DULCE MATAQUESCU INTLA, JALAPA.		31814 0	744	m	141	Q 657,000. 00	0	Q -	0	Q -	0	Q -	0	Q -	141	Q657,000
MEJORAMIENTO ESCUELA PRIMARIA CASERIO LAS MORITAS ALDEA SAN ANTONIO LAS FLORES MATAQUESCU INTLA, JALAPA.		31814 3	742	m	36	Q 384,947. 00		Q -	0	Q -	0	Q -	0	Q -	36	Q384,947
MEJORAMIENTO ESCUELA PRIMARIA CASERIO EL MORRITO ALDEA SAMPAQUIZO Y MATAQUESCU INTLA, JALAPA. Apoyo a la educacion de nivel primaria para el municipio,	N/A	31814 4	743	m	108	Q 432,866. 00	0	Q -	0	Q -	0	Q -	0	Q -	108	Q432,866
		31921 5	763	perso nas	185	Q 400,000. 00	203.5	Q 440,000. 00	223.8 5	Q 484,000. 00	246.2 35	Q 532,400. 00	270.8 585	Q 585,640. 00	1129	Q2,442,040

Mataquescuintla, Jalapa																
Apoyo a la educacion nivel Preprimaria para el municipio, Mataquescuintla, Jalapa		319216	764	personas	23	Q 90,000.00	25.3	Q 99,000.00	27.83	Q 108,900.00	30.613	Q 119,790.00	33.6743	Q 131,769.00	140	Q549,459
Apoyo a la educacion nivel basico del municipio, Mataquescuintla, Jalapa		319217	765	personas	2632	Q 40,000.00	2895.2	Q 44,000.00	3184.72	Q 48,400.00	3503.192	Q 53,240.00	3853.511	Q 58,564.00	16069	Q244,204
Apoyo a la educacion nivel diversificado para el municipio, Mataquescuintla, Jalapa		319218	766	personas	210	Q 60,000.00	231	Q 66,000.00	254.1	Q 72,600.00	279.51	Q 79,860.00	307.461	Q 87,846.00	1282	Q366,306
Diagnostico asistencia técnica oficina de psicología para el municipio, Mataquescuintla, Jalapa	N/A	319208	757	eventos	2100	Q 40,000.00	2310	Q 44,000.00	2541	Q 48,400.00	2795	Q 53,240.00	3075	Q 58,564.00	12821	Q244,204
Diagnostico servicios centro de rehabilitación para el municipio, Mataquescuintla, Jalapa	N/A	319211	760	personas	150	Q 240,547.05	165	Q 264,601.76	181.5	Q 291,061.93	200	Q 320,168.12	220	Q 352,184.94	916	Q1,468,564

Nutrición asistencial alimentaria a la niñez para el municipio, Mataquescuintla, Jalapa	N/A	319198	749	personas	5160	Q 792,671.76	5676	Q 871,938.94	6243.6	Q 959,132.83	6868	Q 1,055,046.11	7555	Q 1,160,550.72	31502	Q4,839,340
Conservación a la cultura y deporte para el municipio, Mataquescuintla, Jalapa	N/A	319200	751	eventos	2100	Q 1,956,871.86	2310	Q 2,152,559.05	2541	Q 2,367,814.95	2795	Q 2,604,596.45	3075	Q 2,865,056.09	12821	Q11,946,898
Diagnostico asistencia técnica en el desarrollo integral de la niñez y adolescencia para el municipio, Mataquescuintla, Jalapa	N/A	319203	754	personas	1950	Q 497,124.60	2145	Q 546,837.06	2359.5	Q 601,520.77	2595	Q 661,672.84	2855	Q 727,840.13	11905	Q3,034,995
Apoyo servicios de policía municipal de tránsito para el municipio, Mataquescuintla, Jalapa	N/A	319207	757	personas	41848	Q 1,266,305.78	46032.8	Q 1,392,936.36	50636.08	Q 1,532,229.99	55700	Q 1,685,452.99	61270	Q 1,853,998.29	255486	Q7,730,923
Conservación a la salud del municipio para el municipio, Mataquescuintla, Jalapa	N/A	319209	759	personas	1000	Q 64,120.60	1100	Q 70,532.66	1210	Q 77,585.93	1331	Q 85,344.52	1464	Q 93,878.97	6105	Q391,463
Capacitación asistencia	N/A	319212	761	personas	3000	Q 387,300.	3300	Q 426,030.	3630	Q 468,633.	3993	Q 515,496.	4392	Q 567,045.	18315	Q2,364,505

PEI-POM-POA MATAQUESCUINTLA JALAPA 2024-2028															
técnica a la mujer para el municipio, Mataquescuint la, Jalapa					00		00		00		30		93		
Dirección y Coordinación	Q 7,386,408.00	Documento	12	Q 7,386,40 8.00	12	Q8,125, 049	12	Q8,937, 554	12	Q9,831, 309	12	Q10,814 ,440	60.00	Q45,094,759	
								Total Meta Financiera de las Intervenciones							Q189,070,0 07.50

Fuente: Dirección Municipal de Planificación (DMP) / Dirección de Administración Financiera Integrada Municipal

### Anexo 4. Matriz del Plan Estratégico Institucional del Plan Operativo Anual (POA) 2024

1) Eje k'atún	2) Prioridades Nacionales de Desarrollo	3) Metas Estratégicas de Desarrollo (MED)	4) Resultados Estratégicos de Desarrollo (RED)	5) Resultado Institucional -RI-	6. PDM-OT	7) Resultado Municipal			8 Programa Presupuestario	
					Problemática/Potencialidad PDM-OT	7.1 Resultado PDM_OT al 2032	7.2 Programa PDM (en caso no tenga PDM - OT aprobado)	7.3 Meta del Resultado del 2024 - 2028	8.1 Programa Presupuestario	8.2 Subprograma
Recursos Naturales para hoy y para el Futuro	Acceso al agua y gestión de RRNN	Para 2030, lograr la ordenación sostenible y el uso eficiente de los recursos naturales	Para el 2024, se ha incrementado en 10.8 puntos porcentuales el acceso a agua potable domiciliar en los hogares guatemaltecos (De 76.3% en 2014 a 87.10% en 2024).	0	No tiene prioridad PDM-OT	Para el año 2032, en el municipio se ha incrementado en 80% las familias con acceso a agua potable. (De 80% en el año 2023 a 90% en el año 2032).	No tiene prioridad PDM-OT	Para el 2028, se ha Dotado y mejorado la prestación del Servicio de Agua Potable a la Población de Mataquescuintla, Jalapa. De un 80% en el 2023 a un 90% en el 2028.	12. Acceso al agua potable y Saneamiento básico	1. Incremento en el acceso al agua potable domiciliar
Recursos Naturales para hoy y para el Futuro	Acceso al agua y gestión de RRNN	Para 2030, lograr la ordenación sostenible y el uso eficiente de los recursos naturales	Para el 2024, se ha incrementado en 21 puntos porcentuales el acceso a saneamiento básico en los	0	No tiene prioridad PDM-OT	Para el año 2032, en el municipio se ha incrementado en 20% las familias con	No tiene prioridad PDM-OT	Para el año 2025, en el municipio se ha incrementado en 30% las familias con servicio de recolección,	12. Acceso al agua potable y Saneamiento básico	2. Incremento al acceso a saneamiento básico

			hogares guatemaltecos (De 53.3% en 2014 a 74.3% en 2024).			servicio de recolección, tratamiento y disposición final de desechos y residuos sólidos. (De 30% en el año 2023 a 50% en el año 2032).		tratamiento y disposición final de desechos y residuos sólidos. (De 30% en el año 2023 a 50% en el año 2025).		
Guatemala Urbana y Rural	Ordenamiento Territorial	El 100.0% de los municipios cuentan con planes de ordenamiento territorial integral que se implementan satisfactoriamente.	Al final del 2024 el 26.8 % de los municipios implementan los Planes de Desarrollo Municipal y Ordenamiento Territorial PDM-OT. (De 0% en 2018 a 26.88% en 2024)	0	No tiene prioridad PDM-OT	Aumentar la infraestructura municipal que responda a las necesidades de la población.	No tiene prioridad PDM-OT	Las calles y avenidas del casco urbano aún no tienen pavimentación o adoquinado. Por lo que se pretende tener las calles y avenidas del casco urbano en buen estado para la circulación de los vehículos de un 40% que se tiene en el 2023 a un 60% en el 2028.	19. Movilidad urbana y espacios públicos	1. Desarrollo Municipal y Ordenamiento Territorial
Bienestar	Reducción	Para 2030,	Para el	0	No tiene prioridad	Aumentar	No tiene	No aplica ya	23.	Sin

para la gente	de la pobreza y protección social	potenciar y promover la inclusión social, económica y política de todos, independientemente de su edad, sexo, discapacidad, raza, etnia, origen, religión o situación económica u otra condición.	2024, se ha disminuido la pobreza y pobreza extrema con énfasis en los departamentos prioritizados, en 27.8 puntos porcentuales . (De 2014 a 2024 en: pobreza extrema* / pobreza**/ Alta Verapaz: 53.6 a 38.71 * /29.50 a 21.3, Sololá: 39.9 a 28.82 */ 41.10 a 29.7, Totonicapán: 41.1 a 29.68 * / 36.40 a 26.3, Huehuetenango: 28.6 a 20.66* / 45.20 a 32.6, Quiché 41.8 a 30.19* /32.90 a 23.8, Chiquimula		PDM-OT	la infraestructura municipal que responda a las necesidades de la población.	prioridad PDM-OT	que es un producto delegado	Disminución de la pobreza y pobreza extrema	subprograma
---------------	-----------------------------------	---	---	--	--------	--	------------------	-----------------------------	---	-------------

			41.1 a 29.68 */ 29.50 a 21.30)							
Recursos Naturales para hoy y para el Futuro	Acceso al agua y gestión de RRNN	Para 2030, lograr la ordenación sostenible y el uso eficiente de los recursos naturales	Para el 2024, se ha incrementado en 21 puntos porcentuales el acceso a saneamiento básico en los hogares guatemaltecos (De 53.3% en 2014 a 74.3% en 2024).	0	No tiene prioridad PDM-OT	Para el año 2032 lograr el 100% de cobertura sanitaria con tratamiento .	No tiene prioridad PDM-OT	Las viviendas del casco urbano aún no tienen servicios de alcantarillado . Se pretende haber mejorado y ampliado el servicio a la población de entronque y tratamiento de aguas residuales de un 40% en el 2023 a un 70% en el 2028, en el Casco Urbano de Mataquescuintla,	12. Acceso al agua potable y Saneamiento básico	2. Incremento al acceso a saneamiento básico
Estado Garante de los Derechos Humanos y Conductor del Desarrollo	Fortalecimiento institucional , seguridad y justicia	Sin MED	Para el 2024, se ha disminuido en 26 puntos la tasa de delitos cometidos contra el patrimonio de las personas (De 56 en 2019 a 30.4	0	No tiene prioridad PDM-OT	No tiene prioridad PDM-OT	No tiene prioridad PDM-OT	El municipio tiene acceso a alumbrado público. Mejorar y eficientar el servicio de alumbrado Público en el Municipio, ampliándose a cobertura y uso de mejor	17. Seguridad integral	1. Prevención de hechos delictivos contra el patrimonio

			por cada cien mil habitantes en 2024)					tecnología trasladando tranquilidad de un 75% en 2024 a un 85% en el 2028.		
Guatemala Urbana y Rural	Ordenamiento Territorial	En 2032 los gobiernos municipales alcanzan una mayor capacidad de gestión para atender las necesidades y demandas de las ciudadanía	#¡VALOR!	0	No tiene prioridad PDM-OT	No tiene prioridad PDM-OT	No tiene prioridad PDM-OT	Los edificios municipales están deteriorados y algunos sin un adecuado acceso para la población. Se espera tener de un 25% que se tiene en el 2024 a un 50% en el 2028, en óptimas condiciones.	19. Movilidad urbana y espacios públicos	2. Mejora de la gestión municipal
Recursos Naturales para hoy y para el Futuro	Acceso al agua y gestión de RRNN	Para 2020, promover la ordenación sostenible de todos los tipos de bosques, poner fin a la deforestación, recuperar los bosques degradados e incrementar la reforestación y la reforestación a nivel de país.	Para el 2024, se ha incrementado o la cobertura forestal a 33.7 por ciento a nivel nacional (33.0% en 2016)	0	No tiene prioridad PDM-OT	Para el año 2032 lograr el 100% de cobertura sanitaria con tratamiento	No tiene prioridad PDM-OT	En la actualidad no se tiene un dato exacto de cual es el área que se a deforestado. Para el 2028, se ha fomentado la reforestación y sostenibilidad con los bosques,	18. Ambiente y Recursos Naturales	1. Cobertura forestal

								agroforestera y recuperación de bosques en un 80% en el 2028, del Municipio de Mataquescuintla, Jalapa		
Bienestar para la Gente	Educación	Para 2030, velar porque todas las niñas y todos los niños tengan una enseñanza primaria y secundaria completa, gratuita, equitativa y de calidad que produzca resultados de aprendizajes pertinentes y efectivos.	Para el 2024, se incrementó en 4.6 puntos porcentuales la población que alcanza el nivel de lectura y en 3.53 puntos porcentuales la población que alcanza el nivel de matemática en niños y niñas del sexto grado del nivel primario, (de 40.40% en lectura en 2014 a 45 % a 2024 y de 44.47% en matemática a 48% a 2024).	0	No tiene prioridad PDM-OT	No tiene prioridad PDM-OT	No tiene prioridad PDM-OT	No aplica ya que es un producto delegado	14. Gestión de la educación local de calidad	1. Cobertura de educación primaria
Bienestar	Educación	Para 2030,	0	Para el 2024	No tiene prioridad	No tiene	No tiene	No aplica ya	14. Gestión	2.

para la Gente		velar porque todas las niñas y todos los niños tengan una enseñanza primaria y secundaria completa, gratuita, equitativa y de calidad que produzca resultados de aprendizajes pertinentes y efectivos.		se ha incrementado la tasa de variación acumulada de la matrícula oficial de preprimaria a 6.5% (de 2.2% en 2020 a 6.5% en 2024) Resultado Institucional.	PDM-OT	prioridad PDM-OT	prioridad PDM-OT	que es un producto delegado	de la educación local de calidad	Cobertura de educación preprimaria
Bienestar para la Gente	Educación	Para 2030, velar porque todas las niñas y todos los niños tengan una enseñanza primaria y secundaria completa, gratuita, equitativa y de calidad que produzca resultados de aprendizajes pertinentes y efectivos.	Para el 2024, se incrementó en 05 puntos porcentuales la población que alcanza el nivel de lectura y en 03 puntos porcentuales la población que alcanza el nivel de matemática en jóvenes del tercer grado del ciclo básico del nivel medio, (de 15% en lectura en 2013 a 20%	0	No tiene prioridad PDM-OT	No tiene prioridad PDM-OT	No tiene prioridad PDM-OT	No aplica ya que es un producto delegado	14. Gestión de la educación local de calidad	3. Cobertura de educación básica

			a 2024 y de 18% en matemática a 21% a 2024).							
Bienestar para la Gente	Educación	SIN MED ASOCIADA	0	Para el 2024 se ha incrementado la tasa de promoción de los estudiantes en el nivel medio, ciclo diversificado del sector oficial a 90% (de 82.1% 2015 a 90% en 2024)	No tiene prioridad PDM-OT	No tiene prioridad PDM-OT	No tiene prioridad PDM-OT	No aplica ya que es un producto delegado	14. Gestión de la educación local de calidad	4. Cobertura de educación dieversificado
Bienestar para la Gente	Acceso a servicios de salud	Lograr la cobertura sanitaria universal, en particular la protección contra los riesgos financieros, el acceso a servicios de salud, esenciales de calidad y el acceso a medicamentos y vacunas seguras, eficaces, asequibles y de	0	13 RECUPERACIÓN DE LA SALUD	No tiene prioridad PDM-OT	No tiene prioridad PDM-OT		No aplica ya que es un producto delegado	29. Recuperación de la salud	Sin subprograma

		calidad para todos.								
Bienestar para la Gente	Acceso a servicios de salud	Lograr la cobertura sanitaria universal, en particular la protección contra los riesgos financieros, el acceso a servicios de salud, esenciales de calidad y el acceso a medicamentos y vacunas seguras, eficaces, asequibles y de calidad para todos.	Para el 2024, se ha disminuido la tasa de mortalidad en la niñez en 5 puntos por cada mil nacidos vivos (De 25 muertes en 2018 a 20 muertes por cada mil nacidos vivos en 2024)	0	No tiene prioridad PDM-OT	Reducir un punto porcentual anual. desnutrición crónica en niños menores de 5 años .	No tiene prioridad PDM-OT	No aplica ya que es un producto delegado	13. Prevención de la mortalidad	1. Prevención de la mortalidad en la niñez
Estado Garante de los Derechos Humanos y Conductor del Desarrollo	Fortalecimiento Institucional , seguridad y justicia	MED 12 -Crear instituciones eficaces, responsables y transparentes a todos los niveles	0	11 FORMACIÓN, FOMENTO Y DIFUSIÓN DE LAS ARTES	No tiene prioridad PDM-OT	No tiene prioridad PDM-OT	No tiene prioridad PDM-OT	No aplica ya que es un producto delegado	31. Fomento al deporte No federado	Sin subprograma
Bienestar para la Gente	Reducción de la pobreza y protección social	Para 2030, potenciar y promover la inclusión social, económica y política de todos,	Para el 2024, se han disminuido en 7 puntos porcentuales los embarazos	0	No tiene prioridad PDM-OT	No tiene prioridad PDM-OT	No tiene prioridad PDM-OT	No aplica ya que es un producto delegado	24. Reducción de embarazos en niñas y adolescentes	Sin subprograma

		independientemente de su edad, sexo, discapacidad, raza, etnia, origen, religión o situación económica u otra condición.	en niñas y adolescentes (De 18% en 2016 a 11% en 2032)							
Estado Garante de los Derechos Humanos y Conductor del Desarrollo	Fortalecimiento institucional, seguridad y justicia	Fortalecimiento institucional, seguridad y justicia	0	Para el 2024, se ha disminuido el porcentaje de hechos de tránsito en 16 puntos porcentuales (De 87% de hechos de tránsito en 2019 a 71% en 2024)		Aumentar la infraestructura municipal que responda a las necesidades de la población.	No tiene prioridad PDM-OT	No aplica ya que es un producto delegado	17. Seguridad integral	3. Disminución de hechos de tránsito
Bienestar para la Gente	Acceso a servicios de salud	Lograr la cobertura sanitaria universal, en particular la protección contra los riesgos financieros, el acceso a servicios de salud, esenciales de calidad y el acceso a medicamentos y vacunas seguras,	0	12 FOMENTO DE LA SALUD Y MEDICINA PREVENTIVA	No tiene prioridad PDM-OT	Para el 2032, se ha aumentado la cobertura del servicio de salud del primer nivel de atención.	No tiene prioridad PDM-OT	No aplica ya que es un producto delegado	21. Apoyo a la salud preventiva	5. Fomento de la salud y medicina preventiva

Bienestar para la Gente	Seguridad alimentaria y nutricional	eficaces, asequibles y de calidad para todos.  Para el año 2032, reducir en no menos de 25 puntos porcentuales la desnutrición crónica en niños y niñas menores de cinco años de los pueblos Maya, Xinka y Garífuna, y la no indígena con énfasis en el área rural.	Para el 2024, se ha disminuido la prevalencia de desnutrición crónica en niñas y niños menores de cinco años en 13.23 puntos porcentuales (De 46.5% en 2015 a 33.27% en 2024)	0	No tiene prioridad PDM-OT	No tiene prioridad PDM-OT	No tiene prioridad PDM-OT	No aplica ya que es un producto delegado	11. Prevención de la desnutrición crónica	Sin subprograma
11 Gastos de funcionamiento sin vinculación a resultados.										

Fuente: elaboración propia

**Anexo 5. Matriz del Producto del Plan Operativo Anual (POA) 2024**

<b>9) PRODUCTO</b>						
<b>No. Orden</b>	<b>9.1 Producto Competencia Propia</b>	<b>No. Orden</b>	<b>9.2 Producto Competencia delegada</b>	<b>9.3 Unidad de Medida</b>	<b>9.4) Meta física del producto para período 2024</b>	<b>9.5) Meta financiera del Producto para período 2024.</b>
1	Familias con servicios de agua apta para consumo humano			familias	2993	Q 4,717,878.22
2	Familias con servicios de recolección, tratamiento y disposición final de desechos y residuos sólidos			familias	1537	Q 1,332,813.56
3	Áreas con ordenamiento vial			KM	11.5	Q 350,000.00
4			Carreteras y caminos terciarios	kilometro	205	Q 11,827,994.35
5	Familias con servicios de alcantarillado			familias	2247	Q 1,141,700.00
6	Áreas con alumbrado público			personas	41848	Q 231,941.20
7	Personas atendidas con calidad en los servicios municipales			persona	8370	Q 3,444,294.52
8	Áreas municipales reforestadas o conservadas			hectareas	110	Q 620,398.51
		9	Estudiantes de primaria monolingüe atendidos en el sistema escolar	persona	185	Q 6,505,813.00

PEI-POM-POA MATAQUESCINTLA JALAPA 2024-2028

		10	Estudiantes del nivel preprimario atendidos en el sistema escolar	persona	23	Q 90,000.00
		11	Estudiantes del ciclo básico atendidos en el sistema escolar	persona	36	Q 40,000.00
		12	Estudiantes del ciclo diversificado en el sistema escolar.	persona	210	Q 60,000.00
		13	Población que recibe atención médica por enfermedades no transmisibles	persona	625	Q 280,547.05
		14	Niño y niña menor de 5 años con suplementación de micronutrientes	persona	5160	Q 792,671.76
		15	Festivales deportivos, recreativos y otros eventos de carácter especial, realizados para promover el acceso a la actividad física y la recreación.	persona	41848	Q 1,956,871.86
		16	Niños , niñas y adolescentes representados, atendidos y/o referenciados para la protección de sus derechos.	persona	1950	Q 497,124.60
		17	Programas de educación y seguridad vial	evento	5000	Q 1,266,305.78
		18	Población con servicios de prevención y promoción de la salud	persona	1000	Q 64,120.60
		21	Mujeres en el área rural con buenas prácticas para el hogar	Persona	3000	Q 387,300.00
<b>1</b>	<b>Dirección y Coordinación</b>	<b>Q</b>	<b>7,386,408.00</b>	<b>Documento</b>	<b>12</b>	<b>Q7,386,408.00</b>

Fuente: Dirección Municipal de Planificación (DMP) / Dirección de Administración Financiera Integrada Municipal

## Anexo 6. Matriz de las intervenciones del Plan Operativo Anual (POA) 2024

10) Intervenciones (proyectos, actividades)						11) Meta de la intervención 2024						
						11.2 Meta financiera (monto estimado Q.)	11.3 Programación Primer cuatrimestre		11.4 Programación segundo cuatrimestre		11.5 Programación Tercer cuatrimestre	
							Física	Financiera	Física	Financiera	Física	Financiera
10.1 No. orden	10.2 Nombre del Proyecto / Actividad	10.3 SNI P	10.4 SMIP	11.1 Meta física	unidad de medid							
1	AMPLIACION SISTEMA DE AGUA POTABLE CON PERFORACION DE POZO ALDEA SAN ANTONIO LAS FLORES MATAQUESCUINTLA, JALAPA.	313 586	725	110	m	Q 1,837,000.00	22.00	Q 367,400.00	44.00	Q 734,800.00	44.00	Q 734,800.00
2	MEJORAMIENTO SISTEMA DE AGUA POTABLE ALDEA EL PAJAL MATAQUESCUINTLA, JALAPA	313 588				Q 457,000.00	5.00	Q 91,400.00	10.00	Q 182,800.00	10.00	Q 182,800.00
6	Conservación sistema de agua potable del municipio, Mataquescuintla, Jalapa	319 196	747	2000	metro	Q 2,423,878.22	666.67	Q 807,959.41	666.67	Q 807,959.41	666.67	Q 807,959.41
7	Saneamiento servicios de extracción de desechos sólidos de la cabecera	319 194	745	5212	personas	Q 1,332,813.56	1737.33	Q 444,271.19	1737.33	Q 444,271.19	1737.33	Q 444,271.19

	<b>municipal del municipio, Mataquescuintla, Jalapa</b>											
8	Conservación calle y avenida del casco urbano para el municipio, Mataquescuintla, Jalapa	<b>319 197</b>	748	11.5	km	<b>Q 350,000.00</b>	3.83	Q 116,666.67	3.83	Q 116,666.67	3.83	Q 116,666.67
12	MEJORAMIENTO CAMINO RURAL SALIDA A ALDEA SAN MIGUEL MATAQUESCUINT LA, JALAPA.	<b>313 593</b>	735	2,550	m	<b>Q 1,275,852.0 0</b>	850.00	Q 255,170.40	850.00	Q 510,340.80	850.00	Q 510,340.80
13	MEJORAMIENTO CAMINO RURAL TRAMO LA PIEDRONA ALDEA EL AGUACATE MATAQUESCUINT LA, JALAPA	<b>313 596</b>		185	m	<b>Q 607,000.00</b>	37.00	Q 121,400.00	74.00	Q 242,800.00	74.00	Q 242,800.00
14	MEJORAMIENTO CAMINO RURAL ALDEA SAMPAQUISOY SECTOR PUENTE MATAQUESCUINT LA, JALAPA	<b>313 598</b>	736	1150	m2	<b>Q 607,000.00</b>	230.00	Q 121,400.00	460.00	Q 242,800.00	460.00	Q 242,800.00
15	MEJORAMIENTO CAMINO RURAL ALDEA SAN ANTONIO LAS	<b>313 600</b>		930	m2	<b>Q 607,000.00</b>	186.00	Q 121,400.00	372.00	Q 242,800.00	372.00	Q 242,800.00
			728									

	FLORES HACIA LOS MAGUEYES MATAQUESCUINT LA, JALAPA.											
	CONSTRUCCION PUENTE VEHICULAR CRUCE ALDEA AL CASERIO EL ESCOBAL ALDEA SAN MIGUEL MATAQUESCUINT LA, JALAPA.	<b>313 604</b>	730	6	m	<b>Q 897,000.00</b>	1.20	<b>Q 179,400.00</b>	2.40	<b>Q 358,800.00</b>	2.40	<b>Q 358,800.00</b>
16	CONSTRUCCION PUENTE VEHICULAR ALDEA LAS BRISAS MATAQUESCUINT LA, JALAPA.	<b>318 141</b>	741	30	m2	<b>Q 897,000.00</b>	6.00	<b>Q 179,400.00</b>	12.00	<b>Q 358,800.00</b>	12.00	<b>Q 358,800.00</b>
17	Conservación camino rural de infraestructura vial para el municipio, Mataquescuintl a, Jalapa	<b>319 199</b>	750	35	km	<b>Q 2,847,142.3 5</b>	11.67	<b>Q 949,047.45</b>	11.67	<b>Q 949,047.45</b>	11.67	<b>Q 949,047.45</b>
18	Conservación camino rural zona norte para el municipio, Mataquescuintl a, Jalapa	<b>319 213</b>	762	36	km	<b>Q 890,000.00</b>	12.00	<b>Q 296,666.67</b>	12.00	<b>Q 296,666.67</b>	12.00	<b>Q 296,666.67</b>
19	Conservación camino rural	<b>319 219</b>	767	129	km	<b>Q 3,200,000.0</b>	43.00	<b>Q 1,066,666.67</b>	43.00	<b>Q 1,066,666.67</b>	43.00	<b>Q 1,066,666.67</b>

	para el municipio, Mataquescuintla, Jalapa					0						
20	AMPLIACION SISTEMA DE ALCANTARILLADO SANITARIO 1ERA CALLE ENTRADA A MATAQUESCUINTLA, JALAPA.	313 584	740		metro	Q 857,000.00	77.00	Q 171,400.00	154.00	Q 342,800.00	154.00	Q 342,800.00
				385								
	MEJORAMIENTO SISTEMA DE ALCANTARILLADO SANITARIO ALDEA MORALES MATAQUESCUINTLA, JALAPA	313 590	726		metro	Q 807,000.00	63.80	Q 161,400.00	127.60	Q 322,800.00	127.60	Q 322,800.00
				319								
	AMPLIACION SISTEMA DE ALCANTARILLADO SANITARIO 8VA AVENIDA A ENTRE 2DA Y 3RA CALLE ZONA 3 CANTON CALVARIO MATAQUESCUINTLA, JALAPA.	313 602	729		metro	Q 307,000.00	40.00	Q 61,400.00	80.00	Q 122,800.00	80.00	Q 122,800.00
				200								
21	Conservación sistema de alcantarillado sanitario cabecera municipal del	319 195	746	600	metro	Q 284,700.00	200.00	Q 94,900.00	200.00	Q 94,900.00	200.00	Q 94,900.00

	municipio, Mataquescuintla, Jalapa											
22	Conservación red de alumbrado público para el municipio, Mataquescuintla, Jalapa	319 201	752	41848	personas	Q 231,941.20	13949.33	Q 77,313.73	13949.33	Q 77,313.73	13949.33	Q 77,313.73
23	Conservación edificio (s) infraestructura municipales para el municipio, Mataquescuintla, Jalapa	319 206	756	200	m²	Q 348,400.00	66.67	Q 116,133.33	66.67	Q 116,133.33	66.67	Q 116,133.33
24	Conservación edificio (s), guardería para el municipio, Mataquescuintla, Jalapa	319 202	753	220	m²	Q 3,095,894.52	73.33	Q 1,031,964.84	73.33	Q 1,031,964.84	73.33	Q 1,031,964.84
25	Forestación bosques naturales para el municipio, Mataquescuintla, Jalapa	319 205	755	110	hectáreas	Q 620,398.51	36.67	Q 206,799.50	36.67	Q 206,799.50	36.67	Q 206,799.50
26	AMPLIACION ESCUELA PRIMARIA E.O. U.M.D DOCTOR HUGO MANFREDO LOY SOLARES MATAQUESCUINTLA, JALAPA.	313 581	733	363	m2	Q 3,617,000.00	72.60	Q 723,400.00	145.20	Q 1,446,800.00	145.20	Q 1,446,800.00
27	MEJORAMIENTO ESCUELA PRIMARIA EORM CASERIO CAMPO NUEVO ALDEA SAN MIGUEL MATAQUESCUINTLA, JALAPA.	313 601	737	80	m2	Q 507,000.00	16.00	Q 101,400.00	32.00	Q 202,800.00	32.00	Q 202,800.00
28	MEJORAMIENTO	313	738	300	m2	Q	60.00	Q	120.00	Q	120.00	Q

PEI-POM-POA MATAQUESCUINTLA JALAPA 2024-2028

	ESCUELA PRIMARIA EORM CASERIO RIO DORADO ALDEA MORALES MATAQUESCUINTLA, JALAPA.	<b>603</b>				<b>507,000.00</b>		101,400.00		202,800.00		202,800.00
29	MEJORAMIENTO ESCUELA PRIMARIA OFICIAL RURAL MIXTA ALDEA PINO DULCE MATAQUESCUINTLA, JALAPA.	<b>318 140</b>	<b>744</b>	<b>141</b>	<b>m</b>	<b>Q 657,000.00</b>	28.20	<b>Q 131,400.00</b>	56.40	<b>Q 262,800.00</b>	56.40	<b>Q 262,800.00</b>
30	MEJORAMIENTO ESCUELA PRIMARIA CASERIO LAS MORITAS ALDEA SAN ANTONIO LAS FLORES MATAQUESCUINTLA, JALAPA.	<b>318 143</b>	<b>742</b>	36	<b>m</b>	<b>Q 384,947.00</b>	7.20	<b>Q 76,989.40</b>	14.40	<b>Q 153,978.80</b>	14.40	<b>Q 153,978.80</b>
31	MEJORAMIENTO ESCUELA PRIMARIA CASERIO EL MORRITO ALDEA SAMPAQUISOY MATAQUESCUINTLA, JALAPA.	<b>318 144</b>	<b>743</b>	108	<b>m2</b>	<b>Q 432,866.00</b>	21.60	<b>Q 86,573.20</b>	43.20	<b>Q 173,146.40</b>	43.20	<b>Q 173,146.40</b>
32	Apoyo a la educacion de	<b>319 215</b>	<b>763</b>	<b>185</b>	<b>personas</b>	<b>Q 400,000.00</b>	37.00	<b>Q 80,000.00</b>	74.00	<b>Q 160,000.00</b>	74.00	<b>Q 160,000.00</b>

	nivel primaria para el municipio, Mataquescuintla, Jalapa											
33	Apoyo a la educacion nivel Preprimaria para el municipio, Mataquescuintla, Jalapa	319 216	764	23	personas	Q 90,000.00	4.60	Q 18,000.00	9.20	Q 36,000.00	9.20	Q 36,000.00
	AMPLIACION ESCUELA PREPRIMARIA OFICIAL DE PARVULOS ANEXA EORM CANTON BARRIOS MATAQUESCUINTLA, JALAPA	315 018	739	165	m2	Q 737,000.00	33.00	Q 147,400.00	66.00	Q 294,800.00	66.00	Q 294,800.00
34	Apoyo a la educacion nivel basico del municipio, Mataquescuintla, Jalapa	319 217	765	2632	personas	Q 40,000.00	526.40	Q 8,000.00	1052.8 0	Q 16,000.00	1052.8 0	Q 16,000.00
	AMPLIACION INSTITUTO BASICO TELESECUNDARIA CASERIO EL PAJALITO ALDEA EL PAJAL MATAQUESCUINT	313 579	732	52	m2	Q 357,000.00	10.40	Q 71,400.00	20.80	Q 142,800.00	20.80	Q 142,800.00

	LA, JALAPA.											
35	Apoyo a la educacion nivel diversificado para el municipio, Mataquescuintla, Jalapa	319 218	766	210	personas	Q 60,000.00	42.00	Q 12,000.00	84.00	Q 24,000.00	84.00	Q 24,000.00
36	Diagnostico asistencia técnica oficina de psicología para el municipio, Mataquescuintla, Jalapa	319 208	757	2100	eventos	Q 40,000.00	700.00	Q 13,333.33	700.00	Q 13,333.33	700.00	Q 13,333.33
37	Diagnostico servicios centro de rehabilitación para el municipio, Mataquescuintla, Jalapa	319 211	760	150	personas	Q 240,547.05	50.00	Q 80,182.35	50.00	Q 80,182.35	50.00	Q 80,182.35
38	Nutrición asistencia alimentaria a la niñez para el municipio, Mataquescuintla, Jalapa	319 198	749	5160	personas	Q 792,671.76	1720.0 0	Q 264,223.92	1720.0 0	Q 264,223.92	1720.0 0	Q 264,223.92
39	Conservación a la cultura y deporte para el municipio, Mataquescuintla, Jalapa	319 200	751	2100	eventos	Q 1,956,871.86	700.00	Q 652,290.62	700.00	Q 652,290.62	700.00	Q 652,290.62
40	Diagnostico asistencia técnica en el desarrollo integral de la niñez y adolescencia para el municipio, Mataquescuintla, Jalapa	319 203	754	1950	personas	Q 497,124.60	650.00	Q 165,708.20	650.00	Q 165,708.20	650.00	Q 165,708.20
41	Apoyo servicios de policía municipal de tránsito para el municipio, Mataquescuintla, Jalapa	319 207	757	41848	personas	Q 1,266,305.78	13949. 33	Q 422,101.93	13949. 33	Q 422,101.93	13949. 33	Q 422,101.93
42	Conservación a la salud del municipio para el municipio, Mataquescuintla, Jalapa	319 209	759	1000	personas	Q 64,120.60	333.33	Q 21,373.53	333.33	Q 21,373.53	333.33	Q 21,373.53

PEI-POM-POA MATAQUESCUINTLA JALAPA 2024-2028

43	Jalapa											
	Capacitación asistencia técnica a la mujer para el municipio, Mataquescuintla, Jalapa	319 212	761	3000	personas	Q 387,300.00	1000.0 0	Q 129,100.00	1000.0 0	Q 129,100.00	1000.0 0	Q 129,100.00
	Dirección y Coordinación	no aplica	no aplica	12	documento	Q7,386,408.00	3	Q 2,462,136.00	3	Q 2,462,136.00	3	Q 2,462,136.00
		Total meta financiera anual de las Intervenciones					Q45,202,183.01					

Fuente: Dirección Municipal de Planificación (DMP) / Dirección de Administración Financiera Integrada Municipal

**Anexo 7. Análisis de actores****Municipalidad de : Mataquescuintla      Departamento: Jalapa**

1) No.	2) Actor nombre y descripción	3) Rol	4) Recursos / acciones	5) Ubicación geográfica y área de influencia	6) Convenios, alianzas, tipo de coordinación	
					SI	NO
1	Alcalde	Decisión	Coordinación y planificación	Mataquescuintla, Jalapa		X
2	Consejo Municipal	Decisión	Coordinación y planificación	Mataquescuintla, Jalapa		X
3	COCODE	Coordinación / gestor	Solicitudes	Área rural Mataquescuintla, Jalapa		X
4	COMUDE	Decisión	Solicitudes	Mataquescuintla, Jalapa		X
5	CODEDE	Coordinación / gestor	Coordinación	Mataquescuintla, Jalapa		X
6	MAGA	Coordinación	Asistencia técnica	La Esperanza, El Pajal, El Carrizal, El Manzano, Canton Barrios, Canton Elena, El Cuje, Morales, Pino Dulce, El Desvio, Soledad Grande, Los Rodriguez, Las Brisas, Las Moritas, Sansupo, Las Flores, La Brea, El Naranjo, El Terrero, Joyas del Cedro		X
7	SEGEPLAN	Coordinación	Asistencia técnica	Mataquescuintla, Jalapa		X
8	Ministerio de educación	Coordinación	Coordinación interinstitucional	Mataquescuintla, Jalapa	X	
9	Ministerio de Salud	Coordinación	Coordinación interinstitucional	Mataquescuintla, Jalapa	X	
10	SESAN	Coordinación	Asistencia técnica	Mataquescuintla, Jalapa		X

11	CONRED	Coordinación	Asistencia técnica	Mataquescuintla, Jalapa		x
----	--------	--------------	--------------------	-------------------------	--	---

## Anexo 8. Matriz de análisis de población

### MATRIZ DE ANÁLISIS DE POBLACIÓN

1) Población Total del municipio									
2) Productos		3) Población (número de personas)		4) Desagregación por sexo de la población elegible		5) Desagregación por área		6) Observaciones (*)	
2.1 Productos competencias propias	2.2 Productos competencias delegadas	3.1 Objetivo	3.2 Elegible	4.1 Hombres	4.2 Mujeres	5.1 Urbana	5.2 Rural		
Familias con servicios de agua apta para consumo humano	X	41848	14965	7183	7782	11020	3949	Proyectos de agua potable para la población	
Familias con servicios de recolección, tratamiento y disposición final de desechos y residuos sólidos	X	41848	7685	3689	3996	7685	0	Proyectos de planta de tratamiento y de recolección de basura	
Áreas con ordenamiento vial	X	15000	12465	5983	6482	12465	0	Calles y avenidas del casco urbano	
x	Carreteras y caminos terciarios	41848	41848	20087	21761	11020	30828	Caminos de las aldeas	

Familias con servicios de alcantarillado		41848	11235	5393	5842	11235	0	Familias del casco urbano con alcantarillado sanitario
Áreas con alumbrado público	X	41848	41848	20087	21761	11020	30828	Alumbrado público para la población
Personas atendidas con calidad en los servicios municipales	X	41848	41848	20087	21761	11020	30828	Todas las personas beneficiadas con el uso de las instalaciones
Áreas municipales reforestadas o conservadas	X	41848	41305	19826	21479	11020	30285	Un municipio reforestado
X	Construcción, ampliación y mejoramiento de centros de convergencia, centros y puestos de salud, maternidades periféricas, centro de atención permanente y centro de atención integral materno infantil	41848	41848	20087	21761	11020	30828	Centros de salud para las necesidades salud
X	Estudiantes de primaria monolingüe atendidos en el sistema	4727	185	89	96	0	185	Estudiantes de nivel primaria beneficiados
X	Población que recibe atención médica por enfermedades no transmisibles	8370	625	300	325	145	480	Recuperación física y psicológica
X	Niño y niña menor de 5 años con suplementación de micronutrientes	5200	5160	2477	2683	160	5000	Asistencia alimentaria para los niños
X	Festivales deportivos, recreativos y otros eventos de carácter especial, realizados para promover el acceso a la actividad física y la recreación.	41848	41848	20087	21761	11020	30828	Población beneficiada con cultura y deporte

X	Niños, niñas y adolescentes representados, atendidos y/o referenciados para la protección de sus derechos	19309	1950	936	1014	750	1200	Desarrollo en la niñez y adolescencia
X	Programas de educación y seguridad vial	41848	41848	20087	21761	11020	30828	PMT poniendo orden vial en el municipio
X	Población con servicios de prevención y promoción de la salud	2500	1000	480	520	200	800	Apoyo con insumos médicos
X	Mujeres en el área rural con buenas prácticas para el hogar	21393	3000	1440	1560	500	2500	Capacitar a las mujeres para generar sus propios ingresos

Anexo 9. Producto en beneficio hacia el ambiente y de forma indirecta a la población

1) Población Total del municipio		41,848		-		
2) Productos		3) Meta para el período 2024-2028				5) Observaciones
2.1 Productos competencias propias	2.2 Productos competencias delegadas	3.1 Cantidad	3.2 Unidad de medida	4.1 Urbana	4.2 Rural	
Áreas municipales reforestadas o conservadas	X	110	Hectárea	11,020	-11,020	Proyecto de siembra de árboles en el municipio

### Anexo 10. Estructura programática

SEGEPLAN / DIRECCIÓN DE ASISTENCIA A LA ADMINISTRACIÓN FINANCIERA MUNICIPAL ESTRUCTURA DE VINCULACIÓN PLAN - PRESUPUESTO 2024							
Planificación		Presupuesto					
Nivel	Descripción	Nivel	Pgr	Subp	Proy	Act / Ob	Descripción
Resultado Estratégico de Desarrollo		Programa	11				PREVENCIÓN DE LA DESNUTRICIÓN CRÓNICA
No aplica		Subprograma		00			Sin Subprograma
Producto		Proyecto (presupuestario)			001		ENTREGA DE ALIMENTOS A FAMILIAS POR ACCIONES DE LA COMUNIDAD
Intervenciones (Actividad)		Actividad				001	NUTRICION ASISTENCIA ALIMENTARIA A LA NINEZ PARA EL MUNICIPIO, MATAQUESCUINTLA, JALAPA
Intervenciones (Proyecto planificación)		Obra				000	SIN OBRA
Producto		Actividad			002		MUJERES EN EL AREA RURAL CON BUENAS PRACTICAS PARA EL HOGAR
Intervenciones (Actividad)		Actividad				001	CAPACITACION ASISTENCIA TECNICA A LA MUJER PARA EL MUNICIPIO, MATAQUESCUINTLA, JALAPA
Intervenciones (Proyecto planificación)		Obra				000	SIN OBRA

Nivel	Descripción	Nivel	Pgr	Subp	Proy	Act / Ob	Descripción
Resultado Estratégico de Desarrollo		Programa	12				INCREMENTEO EN EL ACCESO AL AGUA POTABLE Y SANEAMIENTO BASICO
No aplica		Subprograma		001			INCREMENTO EN EL ACCESO AL AGUA POTABLE DOMICILIAR
Producto		Proyecto (presupuestario)			001		FAMILIAS CON SERVICIOS DE AGUA APTA PARA CONSUMO HUMANO
Intervenciones (Actividad)		Actividad				000	Sin actividad
Intervenciones (Proyecto planificación)		Obra				001	AMPLIACION SISTEMA DE AGUA POTABLE CON PERFORACION DE POZO ALDEA SAN ANTONIO LAS FLORES MATAQUESCUINTLA, JALAPA.

Intervenciones (Proyecto planificación)		Obra				002	MEJORAMIENTO SISTEMA DE AGUA POTABLE ALDEA EL PAJAL MATAQUESCUINTLA, JALAPA
Intervenciones (Actividad)		Actividad				001	CONSERVACIÓN SISTEMA DE AGUA POTABLE DEL MUNICIPIO, MATAQUESCUINTLA, JALAPA
Intervenciones (Proyecto planificación)		Obra				000	SIN OBRA
No aplica		Subprograma		002			INCREMENTO AL ACCESO A SANEAMIENTO BÁSICO
Producto		Proyecto (presupuestario)			001		SERVICIOS DE MANEJO DE DESECHOS SOLIDOS FAMILIAS CON SERVICIOS DE ALCANTARILLADO
Intervenciones (Actividad)		Actividad				000	Sin actividad
Intervenciones (Proyecto planificación)		Obra				001	AMPLIACION SISTEMA DE ALCANTARILLADO SANITARIO 1ERA CALLE ENTRADA A MATAQUESCUINTLA, JALAPA.
Intervenciones (Actividad)		Actividad				001	CONSERVACIÓN SISTEMA DE ALCANTARILLADO SANITARIO CABECERA MUNICIPAL DEL MUNICIPIO, MATAQUESCUINTLA, JALAPA
Intervenciones (Actividad)		Actividad				002	SANEAMIENTO SERVICIOS DE EXTRACCIÓN DE DESECHOS SÓLIDOS DE LA CABECERA MUNICIPAL DEL MUNICIPIO, MATAQUESCUINTLA, JALAPA
Intervenciones (Proyecto planificación)		Obra				000	SIN OBRA

Nivel	Descripción	Nivel	Pgr	Subp	Proy	Act / Ob	Descripción
Resultado Estratégico de Desarrollo		Programa	14				GESTIÓN DE LA EDUCACIÓN LOCAL DE CALIDAD
No aplica		Subprograma		001			COBERTURA DE LA EDUCACION PRIMARIA
Producto		Proyecto (presupuestario)			001		ESTUDIANTES DE PRIMARIA MONOLINGUE ATENDIDOS EN EL SISTEMA ESCOLAR
Intervenciones (Actividad)		Actividad				000	Sin actividad
Intervenciones (Proyecto planificación)		Obra				001	AMPLIACION ESCUELA PRIMARIA E.O. U.M.D DOCTOR HUGO MANFREDO LOY SOLARES MATAQUESCUINTLA, JALAPA.
Intervenciones (Proyecto planificación)		Obra				002	MEJORAMIENTO ESCUELA PRIMARIA EORM CASERIO CAMPO NUEVO ALDEA SAN MIGUEL MATAQUESCUINTLA, JALAPA.

Intervenciones (Proyecto planificación)		Obra				003	MEJORAMIENTO ESCUELA PRIMARIA EORM CASERIO RIO DORADO ALDEA MORALES MATAQUESCUINTLA, JALAPA.
Intervenciones (Proyecto planificación)		Obra				004	MEJORAMIENTO ESCUELA PRIMARIA OFICIAL RURAL MIXTA ALDEA PINO DULCE MATAQUESCUINTLA, JALAPA.
Intervenciones (Proyecto planificación)		Obra				005	MEJORAMIENTO ESCUELA PRIMARIA CASERIO LAS MORITAS ALDEA SAN ANTONIO LAS FLORES MATAQUESCUINTLA, JALAPA.
Intervenciones (Proyecto planificación)		Obra				006	MEJORAMIENTO ESCUELA PRIMARIA CASERIO EL MORRITO ALDEA SAMPAQUISOY MATAQUESCUINTLA, JALAPA.
Intervenciones (Actividad)		Actividad				001	APOYO A LA EDUCACION DE NIVEL PRIMARIA PARA EL MUNICIPIO, MATAQUESCUINTLA, JALAPA
Intervenciones (Proyecto planificación)		Obra				000	Sin Obra
No aplica		Subprograma		002			COBERTURA DE LA EDUCACION PREPRIMARIA
Producto		Proyecto (presupuestario)			001		ESTUDIANTES DEL NIVEL PREPRIMARIO ATENDIDOS EN EL SISTEMA ESCOLAR
Intervenciones (Actividad)		Actividad				001	APOYO A LA EDUCACION NIVEL PREPRIMARIA PARA EL MUNICIPIO, MATAQUESCUINTLA, JALAPA
No aplica		Subprograma		003			COBERTURA DE LA EDUCACION BASICA
Producto		Proyecto (presupuestario)			001		STUDIANTES DEL CICLO BÁSICO ATENDIDOS EN EL SISTEMA ESCOLAR
Intervenciones (Actividad)		Actividad				000	Sin actividad
Intervenciones (Actividad)		Actividad				001	APOYO A LA EDUCACION NIVEL BASICO DEL MUNICIPIO, MATAQUESCUINTLA, JALAPA
Intervenciones (Proyecto planificación)		Obra				000	Sin Obra
No aplica		Subprograma		004			COBERTURA DE EDUCACION DIVERSIFICADA
Producto		Proyecto (presupuestario)			001		ESTUDIANTES DEL CICLO DIVERSIFICADO ATENDIDOS EN EL SISTEMA ESCOLAR
Intervenciones (Actividad)		Actividad				001	APOYO A LA EDUCACION NIVEL DIVERSIFICADO PARA EL MUNICIPIO, MATAQUESCUINTLA, JALAPA
Intervenciones (Proyecto planificación)		Obra				000	SIN OBRA

Nivel	Descripción	Nivel	Pgr	Subp	Proy	Act / Ob	Descripción
Resultado Estratégico de Desarrollo		Programa	17				SEGURIDAD INTEGRAL
No aplica		Subprograma		001			PREVENCION DE HECHOS DELICTICOS CONTRA EL PATRIMONIO
Producto		Proyecto (presupuestario)			001		AREAS CON ALUMBRADO PUBLICO.
Intervenciones (Actividad)		Actividad				001	CONSERVACIÓN RED DE ALUMBRADO PÚBLICO PARA EL MUNICIPIO, MATAQUESCUINTLA, JALAPA
Intervenciones (Proyecto planificación)		Obra				000	SIN OBRA
Producto		Proyecto (presupuestario)			002		SEGURIDAD PREVENTIVA Y DEL DELITO EN AREAS DE MAYOR INCIDENCIA CRIMINAL
Intervenciones (Actividad)		Actividad				001	CONSERVACIÓN EDIFICIO (S), GUARDIANÍA PARA EL MUNICIPIO, MATAQUESCUINTLA, JALAPA
Intervenciones (Proyecto planificación)		Obra				000	SIN OBRA
No aplica		Subprograma		003			DISMINUCIÓN DE HECHOS DE TRANSITO
Producto		Proyecto (presupuestario)			001		SERVICIOS DE EDUCACION Y SEGURIDAD VIAL (MINGOB)
Intervenciones (Actividad)		Actividad				001	APOYO SERVICIOS DE POLICÍA MUNICIPAL DE TRÁNSITO PARA EL MUNICIPIO, MATAQUESCUINTLA, JALAPA
Intervenciones (Proyecto planificación)		Obra				000	SIN OBRA

Nivel	Descripción	Nivel	Pgr	Subp	Proy	Act / Ob	Descripción
Resultado Estratégico de Desarrollo		Programa	18				AMBIENTE Y RECURSOS NATURALES
No aplica		Subprograma		001			COBERTURA FORESTAL
Producto		Proyecto (presupuestario)			001		AREAS MUNICIPALES REFORESTADAS O CONSERVADAS
Intervenciones (Actividad)		Actividad				001	FORESTACIÓN BOSQUES NATURALES PARA EL MUNICIPIO, MATAQUESCUINTLA, JALAPA

Intervenciones (Proyecto planificación)		Obra				000	SIN OBRA
---	--	------	--	--	--	-----	----------

Nivel	Descripción	Nivel	Pgr	Subp	Proy	Act / Ob	Descripción
Resultado Estratégico de Desarrollo		Programa	19				MOVILIDAD URBANA Y ESPACIOS PÚBLICOS
				001			DESARROLLO MUNICIPAL Y ORDENAMIENTO TERRITORIAL
					002		AREAS CON ORDENAMIENTO VIAL
						001	CONSERVACIÓN CALLE Y AVENIDA DEL CASCO URBANO PARA EL MUNICIPIO, MATAQUESCUINTLA, JALAPA
						000	SIN OBRA
No aplica		Subprograma		002			MEJORA DE LA GESTION MUNICIPAL
Producto		Proyecto (presupuestario)			001		CALIDAD EN LOS SERVICIOS MUNICIPALES
Intervenciones (Actividad)		Actividad				001	CONSERVACIÓN EDIFICIO (S) INFRAESTRUCTURA MUNICIPALES PARA EL MUNICIPIO, MATAQUESCUINTLA, JALAPA
Intervenciones (Proyecto planificación)		Obra				000	SIN OBRA

Nivel	Descripción	Nivel	Pgr	Subp	Proy	Act / Ob	Descripción
Resultado Estratégico de Desarrollo		Programa	21				APOYO A LA SALUD PREVENTIVA
No aplica		Subprograma		005			SALUD PREVENTIVA (RESULTADO ESTRATEGICO DE GOBIERNO MUNICIPAL)
Producto		Proyecto (presupuestario)			001		PERSONAS ATENDIDAS EN SERVICIOS DE CONSULTA EXTERNA
Intervenciones (Actividad)		Actividad				001	DIAGNOSTICO ASISTENCIA TÉCNICA OFICINA DE PSICOLOGÍA PARA EL MUNICIPIO, MATAQUESCUINTLA, JALAPA
Intervenciones (Proyecto planificación)		Obra				000	SIN OBRA
Intervenciones (Actividad)		Actividad			002		DIAGNOSTICO SERVICIOS CENTRO DE REHABILITACIÓN PARA EL MUNICIPIO, MATAQUESCUINTLA, JALAPA
Intervenciones (Proyecto)		Obra				000	SIN OBRA

planificación)							
Intervenciones (Actividad)		Actividad			003		CONSERVACIÓN A LA SALUD DEL MUNICIPIO PARA EL MUNICIPIO, MATAQUESCUINTLA, JALAPA
Intervenciones (Proyecto planificación)		Obra				000	SIN OBRA

Nivel	Descripción	Nivel	Pgr	Subp	Proy	Act / Ob	Descripción
Resultado Estratégico de Desarrollo		Programa	23				DISMINUCION DE LA POBLEZA Y PROBEZA EXTREMA
No aplica		Subprograma		000			SIN SUBPROGRAMA
Producto		Proyecto (presupuestario)			001		CARRETERAS Y CAMINOS TERCARIOS
Intervenciones (Actividad)		Actividad				000	Sin actividad
Intervenciones (Proyecto planificación)		Obra				001	MEJORAMIENTO CAMINO RURAL SALIDA A ALDEA SAN MIGUEL MATAQUESCUINTLA, JALAPA.
Intervenciones (Proyecto planificación)		Obra				002	MEJORAMIENTO CAMINO RURAL TRAMO LA PIEDRONA ALDEA EL AGUACATE MATAQUESCUINTLA, JALAPA
Intervenciones (Proyecto planificación)		Obra				003	MEJORAMIENTO CAMINO RURAL ALDEA SAMPAQUISOY SECTOR PUENTE MATAQUESCUINTLA , JALAPA
Intervenciones (Actividad)		Actividad				004	MEJORAMIENTO CAMINO RURAL ALDEA SAN ANTONIO LAS FLORES HACIA LOS MAGUEYES MATAQUESCUINTLA, JALAPA.
Intervenciones (Proyecto planificación)		Obra				005	CONSTRUCCION PUENTE VEHICULAR ALDEA LAS BRISAS MATAQUESCUINTLA, JALAPA.
Intervenciones (Proyecto planificación)		Obra				006	CONSTRUCCION PUENTE VEHICULAR ALDEA LAS BRISAS MATAQUESCUINTLA, JALAPA.
Intervenciones (Actividad)		Actividad				001	CONSERVACIÓN CAMINO RURAL DE INFRAESTRUCTURA VIAL PARA EL MUNICIPIO, MATAQUESCUINTLA, JALAPA
Intervenciones (Actividad)		Actividad				002	CONSERVACIÓN CAMINO RURAL ZONA NORTE PARA EL MUNICIPIO, MATAQUESCUINTLA, JALAPA
Intervenciones (Actividad)		Actividad				003	CONSERVACIÓN CAMINO RURAL PARA EL MUNICIPIO, MATAQUESCUINTLA, JALAPA
Intervenciones		Obra				000	SIN OBRA

PEI-POM-POA MATAQUESCUINTLA JALAPA 2024-2028

(Proyecto planificación)							
--------------------------	--	--	--	--	--	--	--

Nivel	Descripción	Nivel	Pgr	Subp	Proy	Act / Ob	Descripción
Resultado Estratégico de Desarrollo		Programa	24				REDUCCIÓN DE EMBARAZOS EN NIÑAS Y ADOLESCENTES
No aplica		Subprograma		000			SIN SUBPROGRAMA
Producto		Proyecto (presupuestario)			001		NIÑOS, NIÑAS Y ADOLESCENTES REPRESENTADOS, ATENDIDOS Y/O REFERENCIADOS PARA LA PROTECCION DE SUS DERECHOS.
		Actividad				001	DIAGNOSTICO ASISTENCIA TÉCNICA EN EL DESARROLLO INTEGRAL DE LA NIÑEZ Y ADOLESCENCIA PARA EL MUNICIPIO, MATAQUESCUINTLA, JALAPA
Intervenciones (Proyecto planificación)		Obra				000	SIN OBRA

Nivel	Descripción	Nivel	Pgr	Subp	Proy	Act / Ob	Descripción
Resultado Estratégico de Desarrollo		Programa	31				FOMENTO AL DEPORTE NO FEDERADO Y A LA RECREACIÓN
No aplica		Subprograma		00			SIN SUBPROGRAMA
Producto		Proyecto (presupuestario)			001		FESTIVALES DEPORTIVOS, RECREATIVOS Y OTROS EVENTOS DE CARÁCTER ESPECIAL, REALIZADOS PARA PROMOVER EL ACCESO A LA ACTIVIDAD FÍSICA Y LA RECREACIÓN
Intervenciones (Actividad)		Actividad				001	CONSERVACIÓN A LA CULTURA Y DEPORTE PARA EL MUNICIPIO, MATAQUESCUINTLA, JALAPA
Intervenciones (Proyecto planificación)		Obra				000	SIN OBRA

**Anexo 11. Disponibilidad financiera****Disponibilidad financiera para el Plan Operativo Anual 2024****Municipalidad de : Mataquescuintla****Departamento: Jalapa**

1) Procedencia del financiamiento a nivel municipal para el año 2024	2) Disponibilidad financiera para el año 2024 Q.	3) Monto destinado a Inversión Q.	4) % de Inversión	5) Monto destinado a funcionamiento Q.	6) % de funcionamiento
Situado constitucional	Q 11,550,000.00	Q 10,395,000.00	90%	Q 1,155,000.00	10%
IVA-PAZ	Q 13,500,000.00	Q 10,125,000.00	75%	Q 3,375,000.00	25%
Regalías	Q -	Q -		Q -	
Fonpetrol	Q -	Q -	100%	Q -	
Cooperación Internacional no reembolsable (técnica, financiera, especie)	Q -	Q -	70%	Q -	30%
Recursos de CODEDE	Q -	Q -	100%	Q -	
Ingresos propios	Q 3,674,718.00	Q -	0%	Q 3,674,718.00	100%
Impuesto a circulación de vehículos terrestres	Q 1,210,000.00	Q 1,179,750.00	97.5%	Q 30,250.00	2.5%
Impuesto de Petróleo	Q 400,000.00	Q 400,000.00	100%		
Impuesto Unico Sobre Inmuebles	Q 311,800.00	Q 218,260.00	70.0%	Q 93,540.00	30.0%
Otras					
...					
<b>7) Total financiamiento para el año fiscal 2024</b>	<b>Q 30,646,518.00</b>				
<b>8) Recursos comprometidos para el año fiscal 2024</b>	<b>Monto comprometido</b>				
Proyectos de arrastre	Q -				
Deuda (monto a pagar en el año)	Q -				
Otros (Especificar)					
...					
...					
<b>9) Total comprometido</b>	<b>Q -</b>				
<b>10) Total Disponible para el año fiscal 2024</b>	<b>Q 30,646,518.00</b>				

